Искитимский район

Инвестиционный паспорт 2022 год

СОДЕРЖАНИЕ:

Приветственное слово главы муниципального района 3
1. Общие сведения о муниципальном районе 4
1.1. Административно-территориальное деление 4
1.2. Историческая справка 5
1.3. Географическое положение и климат 6
1.4. Природные ресурсы и полезные ископаемые 7
2. Население и трудовые ресурсы 9
3. Экономический потенциал 11
4. Туристический потенциал 18
5. Социальная инфраструктура 21
6. Инженерно-коммунальная инфраструктура 26
7. Транспортная инфраструктура и связь 32
8. Инвестиционная привлекательность 34
8.1. Конкурентные преимущества 34
8.2. Точки роста 34
8.3. Реестр инвестиционных проектов 36
8.4. Инвестиционные предложения 39
8.5. Недозагруженные производственные мощности 39
8.6. Инвестиционные площадки 39
8.7. Нормативные правовые акты, регулирующие инвестиционную деятельность на муниципальном уровне 54
8.8. Взаимодействие с инвесторами 56
8.9. Истории успеха реализации инвестиционных проектов на территории муниципального района/городского округа 57
9. Контактная информация 58

Приветственное слово главы Искитимского района Новосибирской области Саблина Юрия Владимировича

Уважаемые инвесторы!

Искитимский район обладает достаточными возможностями развития экономики – природоресурсным, трудовым, производственным потенциалом.

Основными особенностями экономико-географического положения района являются проходящая через территорию полимагистраль (железная дорога, дублированная автомагистралью федерального значения, соединяющая его с Алтайским краем, Средней Азией, Казахстаном, Монголией, Китаем) и близость центра области – г.Новосибирск.

Наличие на территории района месторождений полезных ископаемых осадочного происхождения (антрацитов, минеральных строительных материалов) предполагает динамичное развитие промышленного производства.

Большое разнообразие рельефа района, разнообразие почв (более 30 почвенных разновидностей и 12 почвенных типов) способствует развитию второй по значимости отрасли экономики – сельского хозяйства. Ведущие отрасли сельскохозяйственного сектора: производство молока, зерна, мяса всех видов, яйца.

Самый крупный населенный пункт района – р.п.Линево в соответствии с постановлением Правительства Российской Федерации от 16.03.2018 №268 признан территорией опережающего социально-экономического развития, что предусматривает налоговые льготы при реализации инвестиционных проектов её резидентами.

В районе также развиты такие жизненно-важные отрасли, как строительство, транспорт, связь, торговля, жилищно-коммунальное хозяйство.

Представляем Вашему вниманию актуализированный «Инвестиционный паспорт Искитимского района», ознакомившись с которым потенциальный инвестор получит полную и достоверную информацию об экономическом потенциале района, инвестиционном климате, системах поддержки предпринимательства. Это позволит объективно оценить привлекательность вложения капитала, а также найти надежных партнеров и принять решение о начале работы в нашем районе.

Искитимский район открыт для новых серьезных проектов в различных сферах бизнеса. Мы готовы достойно встретить как отечественных, так и зарубежных предпринимателей и предлагаем взаимовыгодные условия сотрудничества и всестороннюю поддержку в реализации привлекательных бизнес-идей.

1. Общие сведения о муниципальном районе

1.1. Административно-территориальное деление

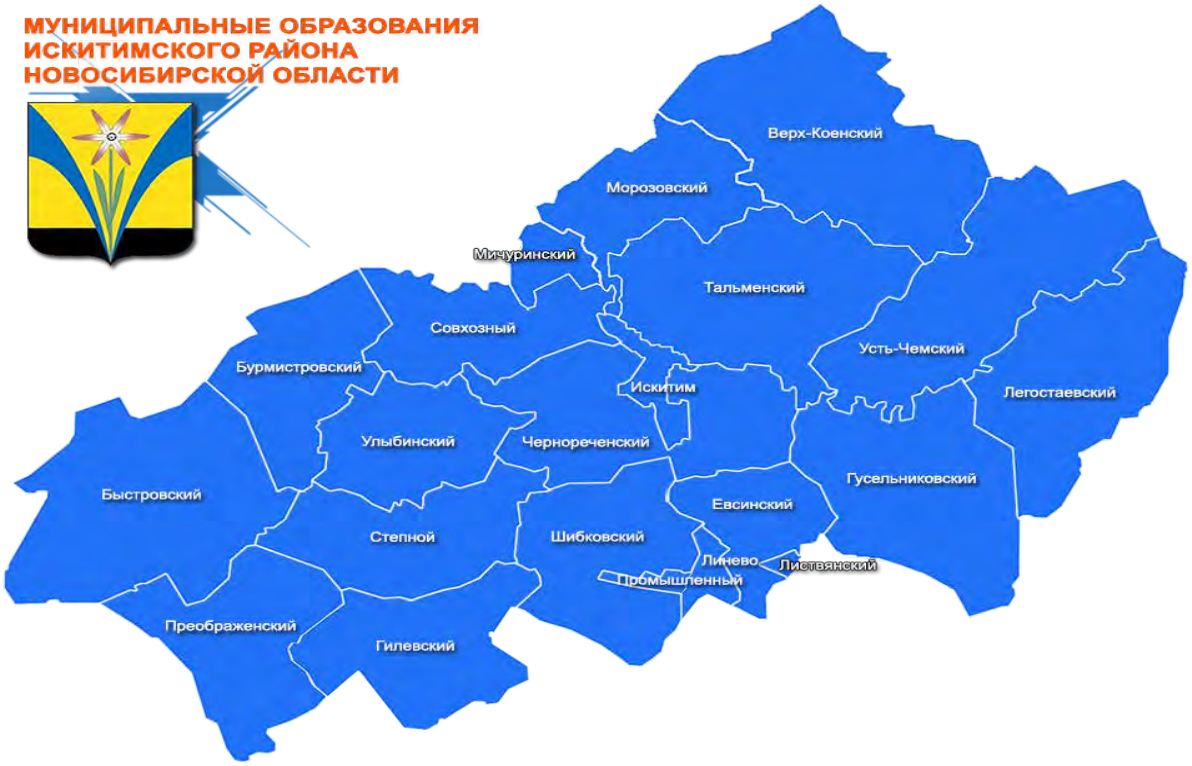

Наименование сельского поселения	Количество населенных пункто
Бурмистровский сельсовет	1
Быстровский сельсовет	6
Верх-Коенский сельсовет	5
Гусельниковский сельсовет	3
Гилевский сельсовет	4
Евсинский сельсовет	3
Легостаевский сельсовет	4
Линевский поссовет	1
Листвянский сельсовет	1
Мичуринский сельсовет	4
Морозовский сельсовет	2
Преображенский сельсовет	4
Промышленный сельсовет	1
Совхозный сельсовет	7
Степной сельсовет	5
Тальменский сельсовет	5
Усть-Чемский сельсовет	3
Улыбинский сельсовет	3
Чернореченский сельсовет	6
Шибковский сельсовет	4

1.2. Историческая справка

Название города «Искитим» и, соответственно, района происходит от ишкитимов – тюркской народности, относившей себя к степным телеутам, населявшим территорию Верхнего Приобья. Телеуты, которых еще называют белыми калмыками, появились в конце XVI века, почти одновременно с русскими. Основным занятием местного населения было скотоводство, охота, собирательство, домашние промыслы. Наиболее ценные промысловые угодья находились в междуречье р.Иня и р.Бердь (район сегодняшних д.Китерня, с.Верхний Коен и д.Нижний Коен).

Сведения о первых поселениях на нынешней территории района относятся к началу XVIII в. В 1708 году крестьянин Хрусталев основал деревню Морозово – первое поселение в низовьях реки Бердь. Чуть позже в устье р.Бердь возвели Бердянский (Бердский) острог. К 1720 году в бассейне р.Бердь было уже 25 небольших деревень, в которых насчитывалось 433 двора и 1 582 души мужского пола.

Среди первых наиболее крупных поселений были:

д.Койново, основанная оборочными крестьянами Ларионом и Иваном Койновыми на левом берегу р.Бердь у речки, названной позже Койнихой;

д.Гуселетово – первым ее поселенцем был оборочный крестьянин Ларион Гуселетов;

д.Чернодырово расположилось на берегу речки с черным илистым дном, что и послужило основанием для названия поселения и реки;

д.Шипуново – построенная казаками Фадеем, Спиридоном и Лукой Шипуновыми. Память об основателях деревни осталась в названии речки Шипунихи.

Искитимский район образован в 1935 году в результате разукрупнения районов на территории Западно-Сибирского края. Были образованы 25 новых районов, в том числе Искитимский и Легостаевский (позднее вошедший в состав Искитимского района) из частей Новосибирского и Черепановского административных районов.

Районным центром стал рабочий поселок Искитим, расположенный при железнодорожной станции Искитим в долине р.Бердь.

На территории Искитимского района находятся **5 памятников историко-культурного наследия**:



Церковь Покрова, которая была построена в 1898 году в с.Завьялово на реке Каракан. Церковь является собственностью Новосибирского Епархиального управления, в ней расположена община русской православной церкви. Само здание находится в хорошем состоянии.

Жилой дом кон.XIXв. – нач.XXв. принадлежит муниципальному образованию Быстровского сельского совета. Из-за нехватки денежных средств, здание находится в аварийном состоянии.

Три братских могилы партизан:

1. с.Легостаево (1920г., обелиск 1927г.),
2. д.Девкино (1919г., обелиск 1957г.),
3. с.Новососедово (1920г., обелиск 1926г.).

1.3. Географическое положение и климат

Искитимский район расположен в восточной части Новосибирской области, граничит с Новосибирским, Ордынским, Сузунским, Черепановским, Маслянинским, Тогучинским районами, г.Бердск и городскими районами г.Новосибирск.

Для экономико-географического положения Искитимского района характерны три особенности:

1. Проходящая через территорию полимагистраль – железная дорога, дублированная автомагистралью федерального значения, соединяющая г.Новосибирск с Алтайским краем, Средней Азией, Казахстаном, Монголией, Китаем.

2. Близость крупнейшего центра г.Новосибирск, до центра которого - 60 километров, до границы с г.Новосибирском 25 километров.

3. Нахождение административного центра района – г.Искитима в географическом центре района.

Общая площадь территории района 427 751 га (2,5% территории Новосибирской области). Протяженность района с севера на юг составляет 75 км и с запада на восток - 115 км. В состав района входят 20 муниципальных поселений (в том числе 19 – сельских и 1 – городское). В районе 72 населенных пункта, наиболее крупные из них: р.п.Линево с (оценочной) численностью проживающих 17 546 человек, ст.Евсино (4 935 человек), с.Лебедевка (2 903), п.Листвянский (2593), п.Чернореченский (2 052), п.Керамкомбинат (1 788), с.Тальменка (1 745), с.Улыбино (1 411), д.Бурмистрово (1 386), п.Агролес (1 314), с.Завьялово (1 192).

Рельеф района холмисто-увалистый, постепенно понижающийся к долине Оби с востока на запад. Северо-восток района занимают Буготакские сопки, к востоку переходящие в отроги Салаирского кряжа, абсолютные отметки которого достигают 300 м. над уровнем моря.

Климат территории резко-континентальный, характеризующийся холодной зимой с частыми снегопадами и метелями и жарким летом, с возможными заморозками в июне и августе. Лето характеризуется высокими температурами и небольшой продолжительностью, иногда засушливостью, особенно в западных и юго-западных частях района. Зима холодная. Безморозный период 113-122 дня.

Средняя годовая температура 0,1 градус при средней температуре самого жаркого месяца июля - плюс 18,7 градусов и средней температуре самого холодного месяца января - минус 19 градусов.

Положение района на карте Новосибирской области

1.4. Природные ресурсы и полезные ископаемые (от экологии)

Искитимский район богат полезными ископаемыми. В геологическом отношении территория района принадлежит Алтайско-Саянской складчатой системе, ее северо-западной окраине. На территории Искитимского района выделяют три складчатые зоны: Салаирскую, Колывань-Томскую и Горловский прогиб. Своеобразное геологическое строение территории обусловило здесь наличие, в основном, месторождений полезных ископаемых осадочного происхождения: антрацитов, минеральных строительных материалов.

К Горловскому прогибу приурочены угольные месторождения Горловского антрацитового бассейна – запасы 900 млн. тонн. Залежи антрацита располагаются на площади более 2,5 тысяч га, на территории шести муниципальных образований: Верх-Коенского, Усть-Чемского, Гусельниковского, Евсинского, Тальменского сельсоветов и Листвянского. На территории трех муниципальных образований ведется промышленная разработка угля-антрацита: Усть-Чемском, Евсинском и Листвянском сельсоветах.

Искитимский район обладает значительными возможностями для расширения производства строительных материалов и развития дорожного строительства, потому, что на территории имеются следующие полезные ископаемые:

1. **Цементное сырье**

На территории района учтено одно месторождение **цементного сырья** – Черноречeнское, с запасами по категориям $A+B+Ci+C_2$:

известняков – 359 019 тыс. тонн;

глинистых сланцев – 23 309 тыс. тонн.

В распределенном фонде района находятся два участка Черноречeнского месторождения цементного сырья: Северный – с запасами известняков категорий A+B+C1 – 96388 тыс. тонн и C2 – 692 тыс.тонн и глинистых сланцев категорий A+B+C1 – 23 309 тыс. тонн. Месторождение разрабатывает АО «Искитимцемент». Обеспеченность запасами цементного сырья АО «Искитимцемент» составит более 100 лет.

В государственном резерве находится Южный участок Черноречeнского месторождения известняков с запасами по категориям A+B+C1+C2 – 261 939 тыс. тонн. Разведанные здесь запасы цементного сырья имеют благоприятные горно-геологические и экономические условия для их разработки и могут быть использованы для создания второй сырьевой базы цементной промышленности области.

2. **Тугоплавкие глины**

Балансом запасов в Искитимском районе учтено одно месторождение тугоплавких глин – Евсинское, с запасами по категориям $A+B+C,+C_2$ – 14 423 тыс. тонн.

Тугоплавкие глины являются сырьем для производства керамической тротуарной и фасадной плиток, санстройфаянса и т.д. На сегодняшний день Евсинское месторождение тугоплавких глин находится в госрезерве.

3. **Пески стекольные**

Балансом запасов в Искитимском районе учтено одно месторождение стекольных песков - Евсинское, с запасами по категориям $A+B+Ci+C_2$ – 2 068 тыс. тонн.

Легостаевское месторождение строительных известняков

Балансовые запасы по категориям A+B+Ci – 29 174 тыс. $м^3$. Возможность использования – производство извести I -III сортов.

Беловское месторождение песчано-гравийных смесей

Балансовые запасы по категориям A+B+Ci – 1 384 тыс. $м^3$. Возможность использования – для производства бетона и строительства дорог.

В госрезерве находятся 13 месторождений кирпичных суглинков с балансовыми запасами по категориям А+В+Сi – 15 814 тыс. $м^3$, которые могут быть использованы для производства кирпича марок 100-150.

Пески строительные предполагаемые запасы 15 000–20 000 тыс. $м^3$, лицензии на геологическое изучение с последующей добычей песка выданы на следующие участки: «Дятловский», «Северный», «Староискитимский-5», «Староискитимский-6».

Речная сеть района относится к бассейну реки Обь и имеет, в основном, два направления. С востока в Новосибирское водохранилище впадает река Бердь, на северо-западе вдоль границы района – Новосибирское водохранилище. Протяженность его в пределах района около 50 км. Притоки реки Оби: реки Бердь, Мильтюш, Тулка, Ельцовка, Каракан, Брюшиха, Выдриха, Листвянка, Кинтереп, Чиха, Ик, Укроп, Китерня, Чесноковка.

Самая крупная река в районе – это река Бердь, протяженностью 80,7 км.

На территории района расположено более 100 малых и средних озер, подпитывающихся талыми водами и родниками. Также в районе есть девять крупных озер, расположенных на гидротехнических сооружениях рек Койниха, Мильтюш, Шипелька, Чернодыриха и Черная. Озера используются для разведения рыбы, а также проведения досуга жителей района.

Из общей площади земли лесного фонда составляют 78 414,8 га.

2. Население и трудовые ресурсы

Численность населения муниципального района на 01.01.2022 года составило 57 943 человека. Средняя плотность населения 13,6 чел./кв. км. Численность населения, проживающего в сельской местности 40 521 человек.

Наименование городского/сельского поселения	Численность населения на начало года, человек
Бурмистровский сельсовет	1 365
Быстровский сельсовет	3 005
Верх-Коенский сельсовет	964
Гилевский сельсовет	769
Гусельниковский сельсовет	1 636
Евсинский сельсовет	6 233
Легостаевский сельсовет	1 413
р.п.Линево	17 422
Листвянский сельсовет	2 554
Мичуринский сельсовет	2 484
Морозовский сельсовет	666
Преображенский сельсовет	967
Промышленный сельсовет	1 754
Совхозный сельсовет	4 407
Степной сельсовет	1 077
Тальменский сельсовет	2 512
Улыбинский сельсовет	1 969
Усть-Чемский сельсовет	876
Чернореченский сельсовет	4 212
Шибковский сельсовет	1 658

Основные показатели, характеризующие демографические процессы

Наименование показателя	Ед. изм.	2020	2021	2022
1. Возрастная структура населения:				
- до 18 лет	%	19,7	19,7	19,7
- трудоспособного возраста	%	51,6	50,7	52,7
- старше трудоспособного возраста	%	28,7	29,7	27,6
2. Коэффициент миграционного прироста	чел. на 1000 чел. населения	-4,9	0,02	5,5
3. Коэффициент естественной убыли	чел. на 1000 чел. населения	-6,6	-9,8	-6,1

Уровень жизни населения

Наименование показателя	Ед. изм.	2020	2021	2022
1. Среднедушевые денежные доходы населения	рублей	16 140,0	16 415,0	16 960,0
2. Среднемесячная начисленная заработная плата работников:	рублей			
- по полному кругу предприятий и организаций;		34 013,0	36 122,0	39 294,0
- по крупным и средним предприятиям и организациям;		40 350,0	45 088,0	54 532,1
- муниципальных дошкольных образовательных учреждений;		24 716,0	27 777,0	32 209,9
- муниципальных общеобразовательных учреждений;		28 863,2	34 890,0	39 798,0
- муниципальных учреждений культуры и искусства;		32 849,0	35 847,1	39 826,2
- муниципальных учреждений физической культуры и спорта		31 034,4	35 473,1	42 224,9
4.Средний размер пенсий	рублей	14 746,4	15 832,8	18 180,1

3. Экономический потенциал

На территории района на 01.01.2023 года зарегистрировано 578 предприятий и учреждений, т.ч. 57 – промышленных предприятий, 88 – сельскохозяйственных, 39 – строительных, 31 – транспортное, 101 – торговли и общественного питания и др.

В экономике района занято 28,59 тыс. человек.

На территории района зарегистрировано 1 705 субъектов малого и среднего предпринимательства, из них 483 предприятий и 1 222 индивидуальных предпринимателя.

Всего в сфере малого и среднего предпринимательства задействовано 4 854 человека, что составляет 17% от общей численности занятых в экономике района.

Доля малого и среднего бизнеса в общем объеме выпуска товаров, работ и услуг составляет 13,7%.

Внутренний валовой продукт за 2022 год составил 165 305,9 млн. рублей, что на 26,3% больше соответствующего показателя за 2021 год.

Искитимский район относится к территории со смешанным типом производства.

Промышленность играет значительную роль в экономике района, в структуре ВВП ее доля составляет 81,6%. За 2022 год предприятиями промышленности выпущено продукции на сумму 134 858,3 млн. руб., что на 30,9% больше аналогичного показателя за 2021 год.

Объем отгруженных товаров собственного производства, выполненных работ и услуг собственными силами организаций по видам экономической деятельности за отчетный период составил 144 650,3 млн. рублей, что на 40,7% больше соответствующего показателя за 2021 год.

Второй по значимости отраслью экономики является сельское хозяйство. Выпуск продукции сельского хозяйства за 2022 год сложился в размере 15 130 млн. рублей, что на 4% больше показателя за 2021 год.

Валовой сбор зерновых и зернобобовых культур собран в объеме 157,9 тысяч тонн, что осталось практически на уровне 2021 года. Урожайность зерновых снизилась на 2,4% и составила 24,3 ц/га. Собрано 1,7 тысяч тонн овощей и картофеля. С площади 17,7 тысяч га собрано 25 тысяч тонн технических культур, что на 4% больше аналогичного показателя 2021 года.

Заготовлена кормовая база: на 1 условную голову – 37,6 ц. корм. ед. Благодаря хорошей кормовой базе и использованию передовых технологий в кормлении и содержании животных, сельскохозяйственные предприятия продолжают удерживать высокий показатель по удою на одну фуражную корову – 7 171 килограмм.

Показатели животноводства по всем категориям хозяйств в сравнении с прошлым годом: производство молока осталось на уровне 2021 года, производство мяса всех видов увеличилось на 8,2%, производство яйца сократилось на 8,4%.

За 2022 год приток инвестиций в основной капитал по району составил 10 038,9 млн. рублей, что на 7% меньше соответствующего показателя 2021 года.

Бюджетные инвестиции в общем объеме составляют 8,9% или 898,1 млн. рублей и включают в себя инвестиции, направленные на поддержку сельхозпроизводителей, улучшение жилищных условий отдельных категорий граждан, ремонт автомобильных дорог, модернизацию объектов ЖКХ, капитальный ремонт муниципальных учреждений и приобретение оборудования.

С целью модернизации и обновления производства организациями промышленности и сельского хозяйства в 2022 году реализовывалось 32 инвестиционных проекта общую сумму 16 329,5 млн. рублей, в том числе: в промышленности – 16 на общую сумму 2 234,1 млн. рублей и в сельском хозяйстве – 16 на общую сумму 14 095,4 млн. рублей.

В районе также развиты такие жизненно-важные отрасли, как строительство, транспорт, связь, торговля, жилищно-коммунальное хозяйство.

За отчетный период предприятиями района осуществлено строительно-монтажных работ на сумму 2 111,4 млн. рублей, что на 20,3% больше аналогичного показателя 2021 года. Ввод жилых объектов на территории Искитимского района в 2022 году составил 32 150 кв. м, что на 50,5% больше соответствующего показателя за 2021 год.

Пассажироперевозки в районе осуществляют 2 предприятия и 7 индивидуальных предпринимателей. С административным центром (г.Искитим) регулярным автобусным сообщением соединено 69 населенных пунктов. Перевозка пассажиров осуществляется 36 единицами автотранспорта по 81 маршруту, из них 77 – с предоставлением льготного проезда. За 2022 год автомобильным транспортом района перевезено 1 967,9 тыс. пассажиров, что на 2,2% меньше аналогичного показателя 2021 год.

Основным перевозчиком в районе является МКП ИР «ПАТП», которым выполняется 51% от общего объема перевезенных пассажиров. Кроме пассажирских перевозок МКП ИР «ПАТП» осуществлялся подвоз обучающихся в 20 школ из 40 населенных пунктов. С целью обновления подвижного состава перевозчиков, осуществляющих льготные пассажирские перевозки по территории района, в отчетном периоде администрацией района для МКП ИР «ПАТП» на общую сумму 12,15 млн. рублей приобретены 3 единицы автотранспорта, которые закреплены за маршрутами, обслуживающими направления: д.Новососедово, с.Легостаево и п.Советский. Также в 2022 году с целью замены старых школьных автобусов получено 4 новых автобуса.

Крупными и средними предприятиями района перевезено 254 288 тыс. тонн грузов (включая вскрышу), что на 31,2% больше аналогичного показателя предыдущего года. Основная доля грузоперевозок приходится на предприятия добывающей отрасли.

Объем розничного товарооборота за 2022 год составил 10 966,8 млн. рублей, что на 15,1% больше аналогичного показателя прошлого года. В районе ежедневно реализуется товаров на сумму 30 млн. рублей. Розничный товарооборот на одного жителя за 2022 год составил 189,3 тыс. рублей. Оборот предприятий общественного питания составил 478,3 млн. рублей, что на 12,3% больше, чем за аналогичный период 2021 год.

Объем платных услуг населению за 2022 год по району составил 1 761,1 млн. рублей, что на 9,9% больше аналогичного показателя за 2021 год. В структуре объема платных услуг населению 56,2% приходится на услуги жилищно-коммунального характера.

Промышленность

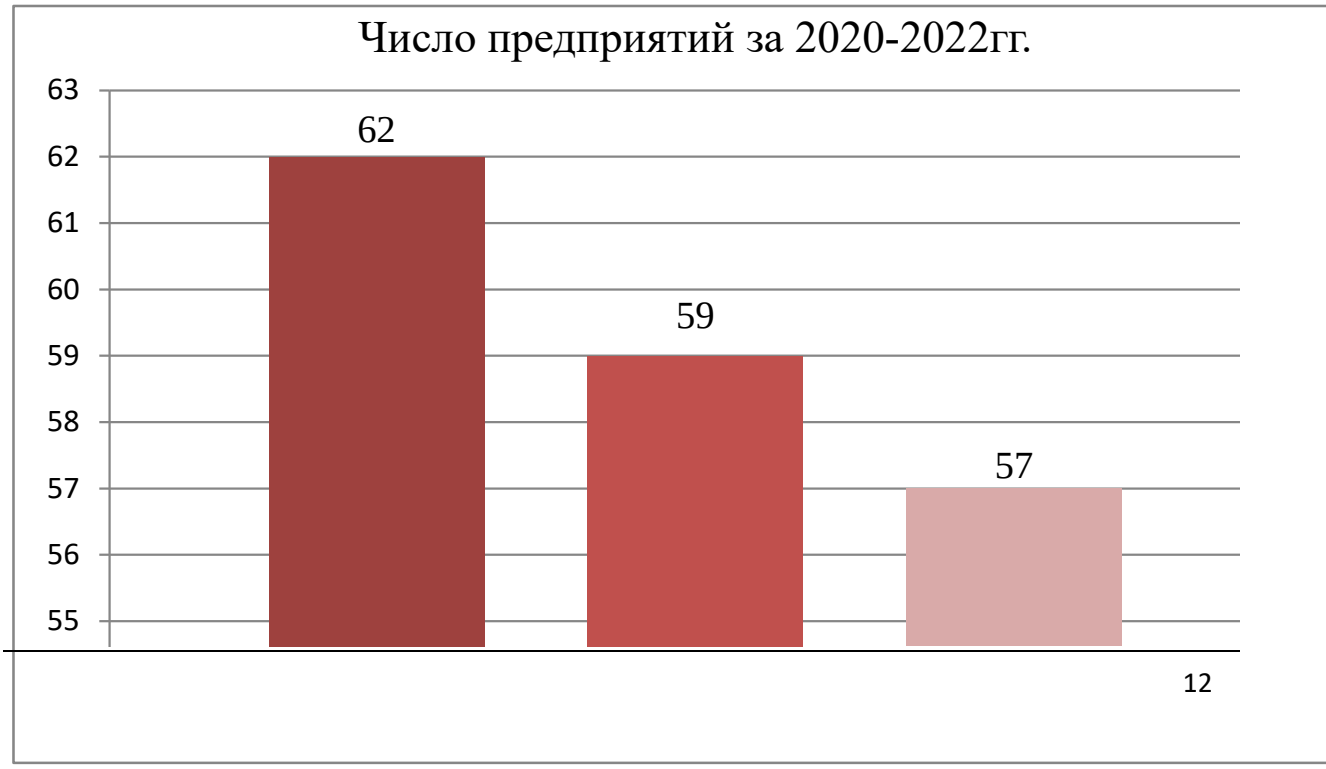

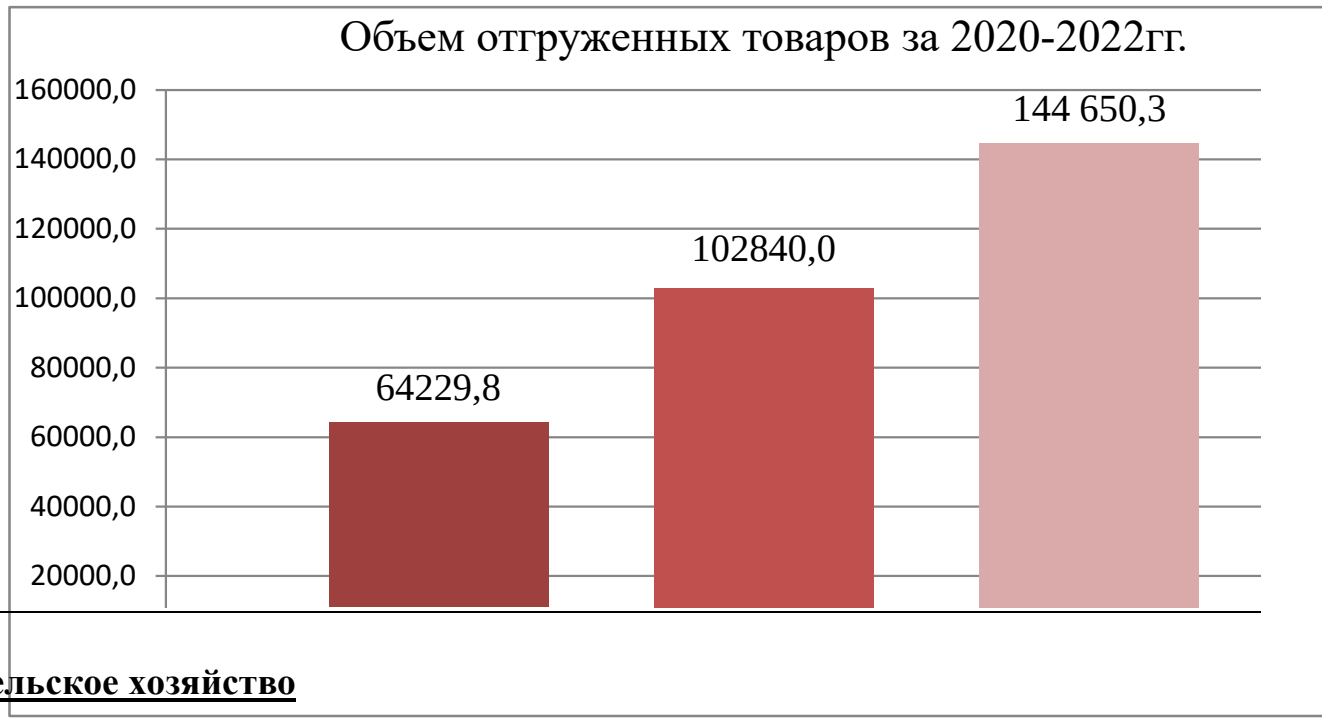

Сельское хозяйство

Наименование показателя	Ед. изм.	2020	2021	2022
1. Число хозяйств, всего	единиц	13 766	13 766	16 445
в том числе:				
- сельскохозяйственных организаций	единиц	22	22	20
- крестьянских (фермерских) хозяйств	единиц	138	138	64
- личных подсобных хозяйств	единиц	13 606	13 606	16 361
Объем производства продукции сельского хозяйства (во всех категориях хозяйств)	млн. рублей	11 950,0	14 550,0	15 130,0

Торговля и услуги

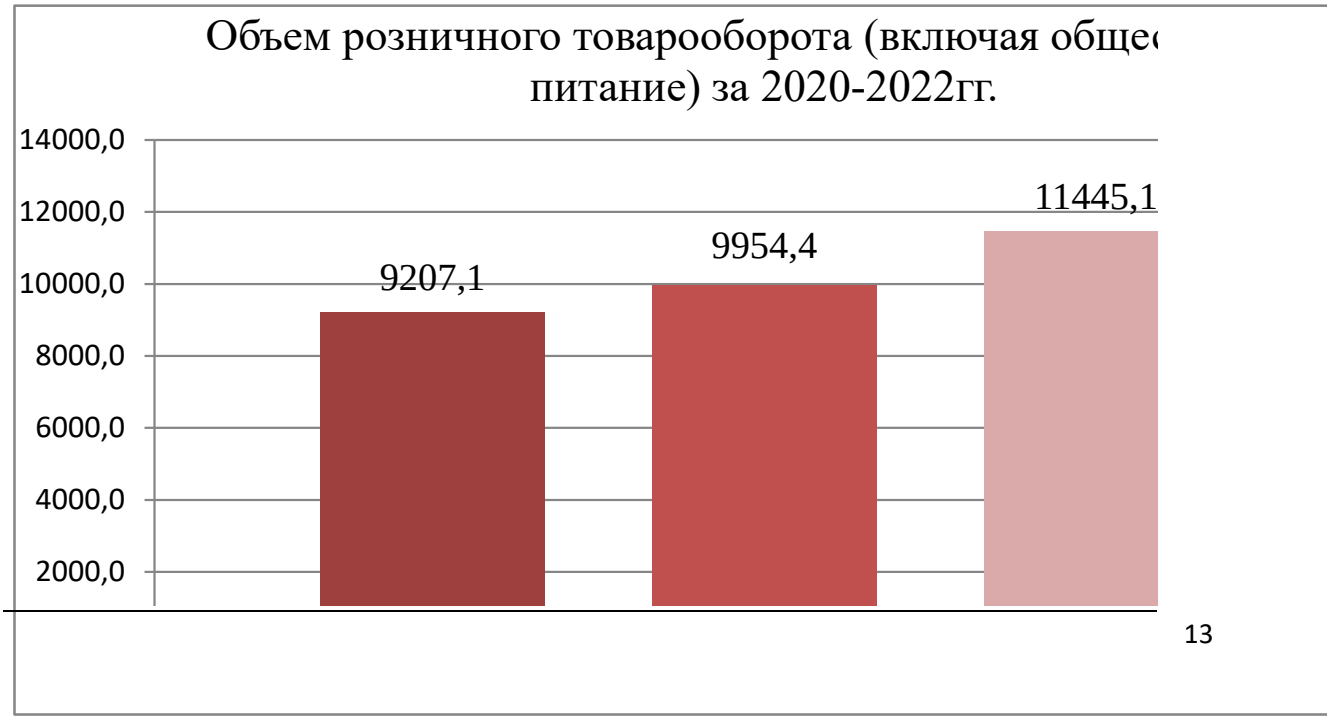

Малое и среднее предпринимательство

Доля малого и среднего бизнеса в общем объеме выпуска товаров, работ и услуг за 2022 год составляет 13,7%.

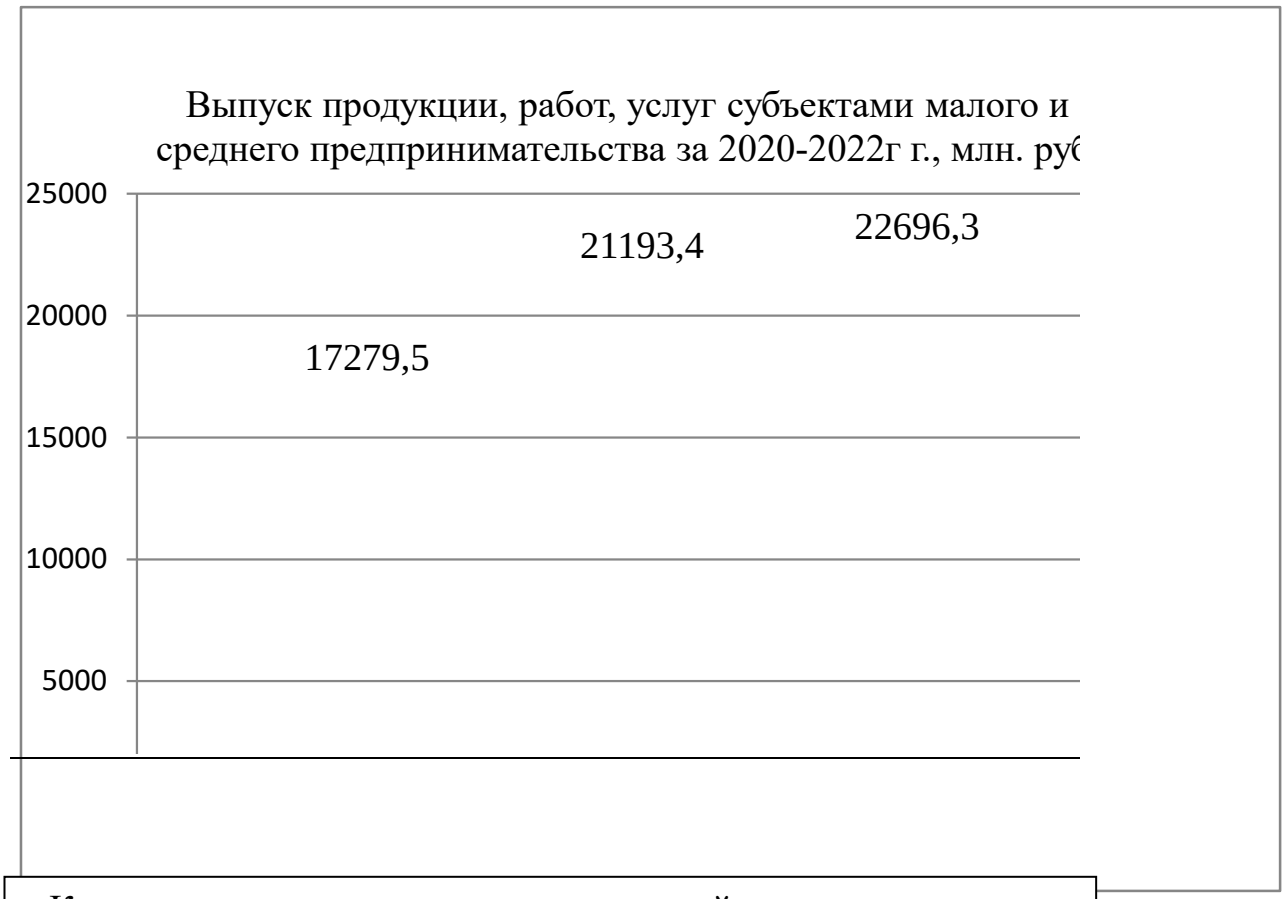

Количество средних и малых предприятий, и индивидуальных предпринимателей

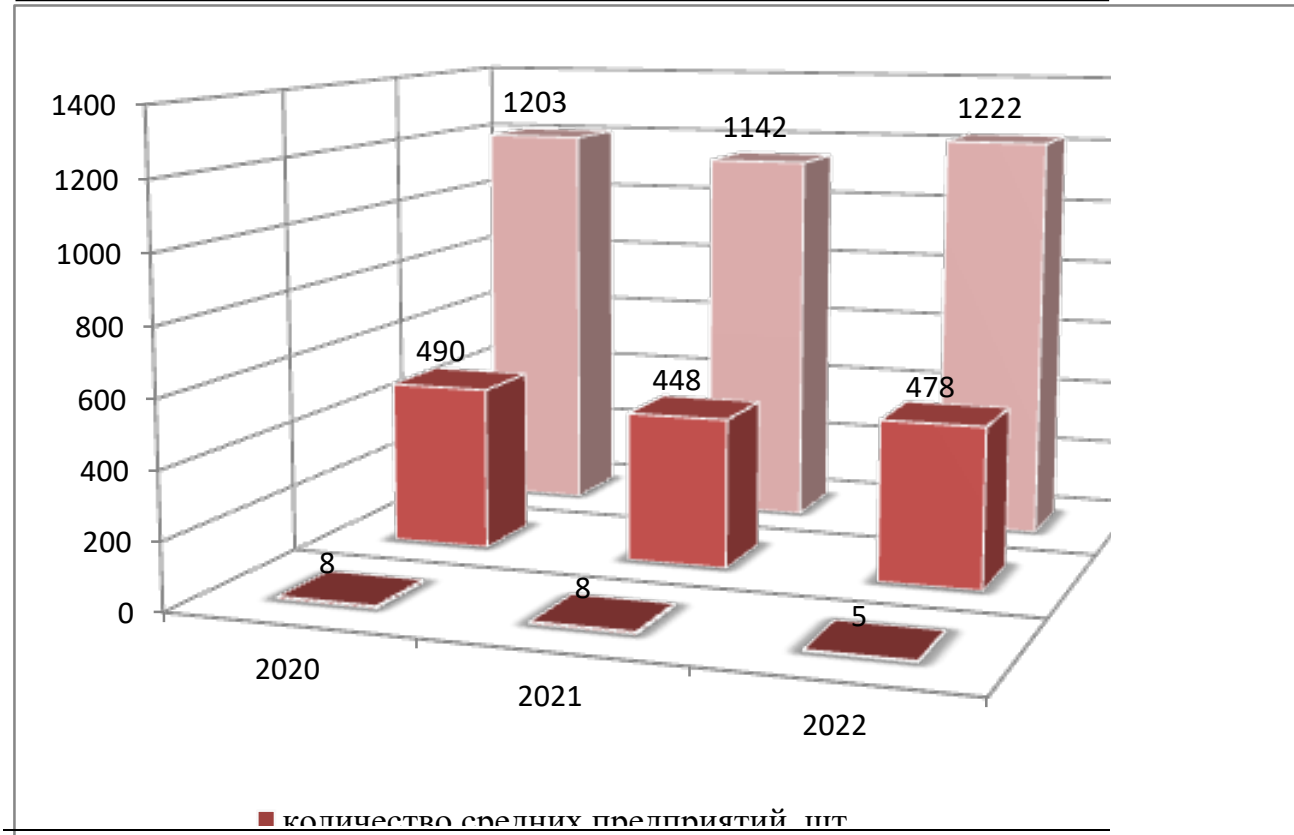

Основные предприятия района по отраслям

№ п/п	Наименование предприятия	Местонахождение	Производимая продукция/услуга
		Промышленность	
1	АО «Разрез Колыванский»	633224, Новосибирская область, Искитимский район, п.Листвянский, ул.Советская, 2а	Добыча полезных ископаемых
2	ООО «Разрез Восточный»	633216, Новосибирская область, Искитимский район, р.п.Линево, пр.Мира, 16	Добыча полезных ископаемых
3	Эл 6 Новосибирск	633216, Новосибирская область, Искитимский район, р.п.Линево	Производство электродов графитированных, угольных моноэлектродов, катодных блоков
4	ООО «Компания Металл Профиль Восток»	633236, Новосибирская область, Искитимский район, п.Керамкомбинат, ул.Широкая, 24	Производство профнастила, сайдинга, металлочерепицы, сэндвич-панелей
5	ООО «Линевский завод металлоконструкций»	633220, Новосибирская область, Искитимский район, ст.Евсино, а/я 22	Изготовление металлоконструкций в виде опор, высоковольтных опор, выпуск продукции для новых месторождений газонефтепровода в северных регионах России
6	ОП ЗАО «ЭЛСИ-Стальконструкция»	633220, Новосибирская область, Искитимский район, ст.Евсино	Обработка металлов и нанесение гальванических покрытий на металлы
7	ЗАО «Виртекс» (производственные площади)	633220, Новосибирская область, Искитимский район, п.Агролес, ул.Парковая, 29 (юр. адрес: г.Бердск, ул.Ленина, 89/15, офис 606)	Производство маринада (приправ)
8	ООО «Линевский домостроительный комбинат»	633216, Новосибирская область, Искитимский район, р.п.Линево, ул.Листвянская, 1	Производство изделий из железобетона
		Сельское хозяйство	
1	АО «Новосибирская птицефабрика»	633220, Новосибирская область, Искитимский район, ст.Евсино	Мясо птицы, яйцо
2	АО «Агрофирма «Лебедевская»	633226, Новосибирская область, Искитимский район, с.Лебедевка	Зерно, молоко, мясо говядины
3	АО «Птицефабрика «Евсинская»	633220, Новосибирская область, Искитимский район, ст.Евсино	Зерно, мясо птицы, яйцо
4	ОАО «Преображенское»	633249, Новосибирская область, Искитимский район, с.Преображенка, ул.Советская, 1	Зерно, молоко, мясо говядины
5	АО «Полевод»	633221, Новосибирская область, Искитимский район, с.Белово, ул.Молодежная, 13	Зерно
6	АО «Быстровское»	633244, Новосибирская область, Искитимский район, с.Быстровка, ул.Советская, 19	Зерно
7	ООО «Бердская	633231, Новосибирская область,	Зерно, молоко, мясо

	птицефабрика «Алмаз»	Искитимский район, с.Тальменка, ул.Ленина, 26	говядины
8	ЗАО «Степное»	633240, Новосибирская область, Искитимский район, п.Степной, ул.Первомайская, 8	Зерно, молоко, мясо говядины
9	ООО Птицефабрика «Улыбино»	633204, Новосибирская область, г.Искитим, ул.Элеваторная, 5	Мясо утки
10	АО «Новоозерское»	633242,Новосибирская область, Искитимский район, п.Советский	Зерно, молоко, мясо говядины
11	АО «Заречное»	633217, Новосибирская область, Искитимский район, с.Старый Искитим, ул.Сибирская, 49	Зерно
Торговля (юридические адреса)			
1	ООО «Розница – К1» (торговая сеть «Мария-Ра»)	г.Новосибирск, ул.Челюнскинцев, 36/1	Торговля (9 магазинов)
2	АО «Тандер» (торговая сеть «Магнит»)	г.Краснодар, ул.Леваневского, 185	Торговля (3 магазина)
3	ООО «Новэкс»	Алтайский край, г.Барнаул, Южный проезд, 29	Торговля (1 магазин)
4	ООО «Агроторг» (торговая сеть «Пятерочка»)	г.Санкт-Петербург, пр.Невский, 90/92	Торговля (2 магазина)
5	ООО «БЭСТ-Прайс Новосибирск» (торговая сеть «Fix-price»)	Московская область, г.Химки, ул.Победы, 11	Торговля (1 магазин)
6	ООО «КВД групп» (торговая сеть «Ярче»)	г.Томск, пр.Мира, 20	Торговля (1 магазин)
7	ООО «Элемент-Трейд» (торговая сеть «Монетка»)	г.Екатеринбург, ул.Щербакова, 4	Торговля (2 магазина)
8	«Продсиб» – ООО ТК «Промторг» (торговая сеть «Продсиб»)	г.Бердск, ул.Попова, 32	Торговля (2 магазина)
Транспорт (юридический адрес)			
1	МКП ИР «ПАТП»	633210, Новосибирская область, Искитимский район, п.Чернореченский, ул.Кооперативная, 4	Пассажирские перевозки

4. Туристический потенциал

Район располагает значительным и разнообразным потенциалом для развития внутреннего и въездного туризма. Природное, культурное разнообразие района позволяет развивать практически все виды туризма: рекреационный, лечебно-оздоровительный, спортивный, образовательный, научный, сбор дикоросов. Среди активных видов отдыха занимают летние экологические и культурно-познавательные путешествия и экскурсии, связанные с организацией пеших, водных, охотничьих и рыболовных.

Объектами туристского показа являются памятники природы регионального значения «Бердские скалы», «Каменистая степь у села Новососедово», Государственный биологический заказник «Легостаевский» и Новосибирское водохранилище.

«Бердские скалы» – памятник природы регионального значения, он создан в 2000 году. Цель образования этой охраняемой природной территории - сохранение необычной комбинации степных и лесных экосистем, насыщенных редкими видами растений и животных. Памятник природы «Бердские скалы» расположен примерно в 4 км юго-восточнее села Новососедово, на реке Бердь. Он представляет собой крутой скальный участок вдоль правого берега Берди.

Растительность «Бердских скал» интересна и разнообразна. Гористые склоны долины Берди и местность над долиной покрыты смешанным лесом с преобладанием сосны и берёзы. Обычна также в этих лесах осина, карагана древовидная, черёмуха и различные виды ивы. Расположены степные сообщества растений, ставшие в наше время реликтовыми. Этот уникальный комплекс фрагментов экосистем полынно-мятликовых, каменистых, ковыльно-кустарниковых, ковыльно-спирейных и разнотравно-ковыльных степей и является основным объектом охраны на территории памятника. Ещё одним охраняемым объектом являются мхи, растущие на скалах. Ботаники выявили на Бердских скалах необычайно много мхов - 49 видов.

Всего на территории памятника природы выявлено 87 видов высших сосудистых растений. Здесь зарегистрировано 48 видов птиц, 19 видов мелких млекопитающих, 2 вида ящериц, более 400 видов беспозвоночных. Немало видов флоры и фауны «Бердских скал» занесено в Красную книгу Новосибирской области.

«Каменистая степь у села Новососедово». Является еще одним памятником природы регионального значения. Он создан в 2000 году. Задачей этой охраняемой природной территории является сохранение специфического растительного и животного мира этого холма, представляющего собой миниатюрный участок разнотравно-ковыльно-каменистой степи, со всеми элементами биоразнообразия, свойственными этому типу ландшафта. Он представляет собой небольшой холм, северная сторона покрыта берёзовым лесом, а южная каменистая и остепнённая. Эта возвышенность известна под именем «Каменистый мыс».

На северном, лесистом склоне холма имеется пещера, известная спелеологам под именем «Новососедовская». Вход в неё находится на дне карстовой воронки и представляет собой узкий лаз размером 40*60 сантиметров, уходящий вертикально вниз. Недалеко от входа находится низкий вытянутый грот. В Новососедовской пещере есть сталактиты, правда совсем крошечные, длиной до 1 сантиметра. Научное и природоохранное значение имеет в основном южная, остепнённая часть холма, она-то и представляет собой собственно памятник природы.

По заключению ботаников, новососедовский участок представляет собой мелкотравно-типчаковую каменистую степь с элементами разнотравных луговых степей. Эти растительные формации занесены в Зелёную книгу Сибири и считаются редкими и охраняемыми растительными сообществами в масштабе всей Российской Федерации. На Каменистом мысе отмечено четыре вида растений, занесённых в Красную книгу

Новосибирской области: ковыль перистый, ковыль Залесского, гусинолук Федченко и костенец северный.

На территории памятника зарегистрировано 35 видов птиц, 14 видов мелких млекопитающих, 2 вида ящериц. Некоторые виды насекомых, обитающие здесь, например бабочка аполлон, шмель необыкновенный занесены в Красную книгу Новосибирской области.

Заказник «Легостаевский». Имеет региональное значение, его площадь составляет 30900 гектаров. Расположен в восточной части Искитимского района, в правобережье р. Бердь. Заказник предназначен для охраны лося, косули, медведя, выдры, зайца, тетеревиных птиц, поселений барсука, других видов диких животных. На территории ведется сохранение природных комплексов (объектов) Приобской предгорной равнины Западной Сибири в естественном состоянии, сохранение природных ресурсов, обогащение сопредельных хозяйственно-используемых угодий, охрана зимних стоянок лося и косули, мест обитания редких и исчезающих видов животных, поддержание необходимого экологического баланса и стабильности функционирования экосистем.

Новосибирское водохранилище: береговая линия побережья водохранилища проходит по территории района протяженностью 70 км, с живописными природными ландшафтами. На побережье расположено более двух десятков объектов туристской деятельности, принимающих отдыхающих. В сезон на Обское море приезжает множество отдыхающих. Их привлекает живописная природа вокруг, а также чистое и теплое водохранилище. Отдыхать здесь весело, и каждый найдет себе занятие по душе. На Новосибирском водохранилище каждый год проходят соревнования по парусному спорту.

В Новосибирское водохранилище впадают полноводные реки Бердь, Каракан, Мильтюш. На правом берегу водохранилища раскинулся бор – жемчужина новосибирских лесов. В ширину он километров 20, в длину – почти 90 км., из них 20 км. бора простирается по территории Искитимского района. Бор во многих отношениях уникален. Он – самое северное звено в четырехсоткилометровом ожерелье приобских ленточных боров. Эти лесные ленты резко отличаются от окружающих их степных и лесостепных пространств. Ленточным борам более 10 тысяч лет, они остались от времен, когда климат в наших краях был более теплым. Бор донес до нас древний облик великих лесов.

Деревня Новососедово – это удивительный природно-исторический объект Искитимского района, который имеет большой потенциал для развития зимнего туризма в районе, учитывая уникальность склонов и их большой протяженности.

В районе функционируют 47 объектов туристской индустрии. Наиболее крупными объектами круглогодичного действия являются: отель-курорт «Морозово», база отдыха «Лукоморье», СОЛКД «Чкаловец», ДСОЛКД «Тимуровец».

Основную деятельность по продвижению и развитию детского и молодежного туризма в Искитимском районе осуществляет Муниципальное бюджетное учреждение дополнительного образования «Искитимская районная станция юных туристов» (МБУДО «ИР СЮТур»), непосредственную поддержку оказывает Искитимская районная общественная организация туристов «КАСта» (ИР ОО «КАСта»).

На базе МБУДО «ИР СЮТур» работает 16 туристских объединений (345 обучающихся), на базе 14 общеобразовательных учреждений района реализуются 5 дополнительных общеобразовательных программ туристско-краеведческой направленности.

Ежегодно в период летних каникул начинает свою работу детский палаточный лагерь «Сталкер-Ареал». В 2022 году на базе лагеря при поддержке Министерства труда

и социального развития Новосибирской области проведены 3 профильные смены: «Первооткрыватель», «Парус» и «Водник».

Гостиницы

Наименование	**Адрес**	**Количество номеров/ мест**	**Телефон**
Гостиничный комплекс предприятия Эл 6 Новосибирск	Искитимский район, р.п.Линево, ул.Весенняя, 17	24/54	8(383-43)3-17-47
Гостиница «РИФ»	Искитимский район, р.п.Линево, 4 микрорайон, 9а	13/26	8(383-43)3-03-94
Отель – курорт «Морозово»	Искитимский район, с.Морозово, кварталы 18 и 43	37 /74	8(383)291 00 16
Сельский гостевой семейный дом «Таежная»	Искитимский район, д.Новососедово, ул.Тайговская, 1	24/113	8-913-909-7744, 8-903-903-7930

5. Социальная инфраструктура

В 2022 году в районе была продолжена целенаправленная работа по достижению ключевых целей государственной политики в сфере образования. Осуществлялась реализация федеральных проектов в рамках Национального проекта «Образование»: «Современная школа», «Успех каждого ребенка», «Цифровая образовательная среда», «Патриотическое воспитание граждан России».

Дошкольное образование		
Наименование поселения	Количество дошкольных образовательных учреждений, единиц	Количество мест в учреждениях, мест
Быстровский	2	70
Бурмистровский	1	41
Верх-Коёнский	1	20
Гилёвский	0	0
Гусельниковский	0	0
Евсинский	2	340
Легостаевский	1	30
р.п.Линёво	5	1 028
Листвянский	1	114
Мичуринский	1	63
Морозовский	0	0
Преображенский	1	25
Промышленный	1	110
Совхозный	1	174
Степной	1	35
Тальменский	1	70
Улыбинский	1	55
Усть-Чёмский	0	0
Чернореченский	2	146
Шибковский	0	0
Итого	**22**	**2 321**

На базе средних общеобразовательных организаций открыто и функционируют 9 Центров образования естественно-научной и технологической направленностей «Точка роста».

Общее образование			
Наименование поселения	Количество общеобразовательных учреждений, единиц	Средняя наполняемость классов, человек	Количество мест в учреждениях, мест
Быстровский	3	10,5	289
Бурмистровский	1	12,2	141
Верх-Коёнский	3	6,1	117
Гилёвский	1	9,6	103
Гусельниковский	2	8,0	151
Евсинский	2	19,1	736
Легостаевский	1	15,0	165
р.п.Линёво	5	21,8	3 490
Листвянский	1	19,6	290
Мичуринский	1	14,3	205
Морозовский	1	7,0	62

Преображенский	2	10,5	125
Промышленный	1	15,9	225
Совхозный	3	12,7	513
Степной	1	15,7	192
Тальменский	4	9,3	292
Улыбинский	2	11,4	228
Усть-Чёмский	2	5,0	94
Чернореченский	5	11,4	605
Шибковский	1	13,1	144
Итого	**42**	**12,41**	**8 167**

Увеличению охвата детей доступным и качественным образованием способствует создание новых мест дополнительного образования детей в рамках регионального проекта «Успех каждого ребенка». В 7 образовательных организациях созданы 420 новых мест для организации дополнительного образования детей по технической, естественнонаучной и социально-гуманитарной направленностям.

Дополнительное образование		
Наименование поселения	Количество учреждений дополнительного образования, единиц	Количество детей в возрасте 7-18 лет, посещающих учреждения дополнительного образования, человек
Быстровский	0	0
Бурмистровский	0	0
Верх-Коёнский	0	0
Гилёвский	0	0
Гусельниковский	0	0
Евсинский	0	0
Легостаевский	0	0
р.п.Линёво	1	1 731
Листвянский	0	0
Мичуринский	0	0
Морозовский	0	0
Преображенский	0	0
Промышленный	0	0
Совхозный	0	0
Степной	0	0
Тальменский	0	0
Улыбинский	0	0
Усть-Чёмский	0	0
Чернореченский	1	1 462
Шибковский	0	0
Итого	**2**	**3 193**

Зона ответственности за медицинское обслуживание в Искитимском районе поделена между тремя учреждениями здравоохранения: ГБУЗ НСО «Линевская районная больница», ГБУЗ НСО «Искитимская центральная городская больница» и ГБУЗ НСО «Бердская центральная городская больница».

Здравоохранение					
Наименование поселения	Количество учреждений здравоохранения, единиц	в том числе			
		больницы (участковые амбулатории)	поликлиники	ФАПы	санатории, профилактории

Бурмистровский	1	0	0	1	0
Быстровский	6	1	0	5	0
Верх-Коенский	4	1	0	3	0
Гилевский	4	1	0	3	0
Гусельниковский	3	0	0	3	0
Евсинский	2	1	0	1	0
Легостаевский	4	1	0	3	0
р.п.Линево	4	3	1	0	0
Листвянский	1	1	0	0	0
Мичуринский	3	1	0	2	0
Морозовский	1	0	0	1	0
Преображенский	4	0	0	4	0
Промышленный	1	1	0	0	0
Совхозный	4	1	0	3	0
Степной	5	1	0	4	0
Тальменский	4	0	0	4	0
Улыбинский	3	0	0	3	0
Усть-Чемский	3	0	0	3	0
Чернореченский	6	0	0	6	0
Шибковский	4	0	0	4	0
Итого	**67**	**13**	**1**	**53**	**0**

Учреждения культуры						
Наименование поселения	Количество учреждений культуры, единиц	в том числе				
		клубы	кинозалы	музеи	библиотеки	Учреждения дополнительного образования детей в сфере культуры
Бурмистровский	2	1	-	-	1	-
Быстровский	9	5	-	-	4	-
Верх-Коёнский	5	3	-	-	2	-
Гилёвский	4	3	-	-	1	-
Гусельниковский	5	3	-	-	2	-
Евсинский	6	3	-	-	2	1
Легостаевский	6	4	-	-	2	-
р.п.Линево	6	2	-	-	2	2
Листвянский	2	1	-	-	1	-
Мичуринский	5	3	-	-	2	-
Морозовский	2	1	-	-	1	-
Преображенский	4	2	-	-	2	-
Промышленный	2	1	-	-	1	-
Совхозный	8	4	-	-	3	1
Степной	4	3	-	-	1	-
Тальменский	6	3	-	-	2	1
Улыбинский	3	2	-	-	1	-
Усть-Чёмский	5	3	-	-	2	-
Шибковский	6	4	-	-	2	-
Чернореченский	9	6	-	-	3	-
г. Искитим	3	1	-	-	2	-
Итого	**102**	**58**	**-**	**-**	**39**	**5**

Спортивные объекты						
Наименование поселения	Количество спортивных сооружений, единиц	в том числе				
		спорт-комплексы	стадионы	бассейны	спортзалы, включая школьные	хоккейные коробки
Бурмистровский: с.Бурмистрово	2	-	-	-	1	1
Быстровский: с.Быстровка с.Завьялово п.Факел Революции п. Советский	2 3 - -	- - - -	- 1 - -	- - - -	1 1 - -	1 1 - -
Верх-Коенский: сВерх – Коен	1	-	-	-	1	-
Гусельниковский: с.Гусельниково с.Белово	2 1	- -	- -	- -	1 1	1 -
Гилевский: с.Новолокти	1	-	-	-	1	-
Евсинский: ст.Евсино д.Ургун	3 1	- -	- -	- -	2 1	1 -
Легостаевский: с.Легостаево	1	-	-	-	1	-
р.п. Линево	15	2	2	5	5	1
Листвянский: п.Листвянский	2	-	-	-	1	1
Мичуринский: п.Агролес	2	-	-	-	2	-
Морозовский: с.Морозово	1	-	-	-	1	-
Преображенский: с.Преображенка	1	-	-	-	1	-
Промышленный: п.Керамкомбинат	3	-	-	-	2	1
Совхозный: с.Лебедевка п. Маяк с.Сосновка	2 1 1	1 - -	- - -	- - -	1 1 1	- - -
Степной: п. Степной	3	-	1	-	1	1
Улыбинский: с.Улыбино п.Первомайский	4 1	1 -	1 -	- -	1 1	1 -
Усть-Чемский: с.Усть-Чем с.Мосты	1 1	- -	- -	- -	1 1	- -
Тальменский : с.Тальменка с.Барабка	1 -	- -	- -	- -	1 -	- -

с.Елбаши	1	-	-	-	1	-
Шибковский: д.Шибково	1	-	-	-	1	-
Черноречeнский: п.Черноречeнский п.Александровский с.Старый Искитим п.Рощинский	 1 1 1 1	 - - - -	 - - - -	 - - - -	 1 1 1 1	 - - - -
Итого	62	4	5	5	38	10

6. Инженерно–коммунальная инфраструктура

Водоснабжение

№ п/п	Местонахождение, населенный пункт	Обслуживающая организация	Проектная мощность (м3/час)	Свободная мощность
1	**р.п.Линево**	МУП «РКЦ»	192,5	10%
МО Бурмистровского с/с		**МУП ИР «Западное»**		
2	д.Бурмистрово (С-В окраина)		6,3	10%
3	д.Бурмистрово (1 насосная)		8,5	10%
4	д.Бурмистрово(С-В окраина)		6,3	10%
5	д.Бурмистрово(475м от скваж.№4)		10	10%
6	д.Бурмистрово С.Окраина		10	10%
МО Быстровского с/с				
7	с.Быстровка		10	10%
8	с.Быстровка		7,2	10%
9	с.Быстровка		5,4	10%
10	с.Быстровка		4,5	10%
11	с.Быстровка		4,5	10%
12	с.Завьялово		6,3	10%
13	п.Советский		6,3	10%
14	п.Советский		6,3	10%
15	п.Тула		3,6	10%
16	п.Тула		4,5	10%
17	п.Тула		4,5	10%
18	п.Озерки		7,2	10%
19	п.Озерки		7	10%
МО Преображенского с/с				
20	с.Преображенка		10	10%
21	с.Преображенка		10	10%
22	д.Горевка		10	10%
23	д.Горевка		9	10%
24	п.Алексеевский		9	10%
25	п.Алексеевский		9	10%
МО Степного с/с				
26	п.Степной		10	10%
27	п.Степной		10	10%
28	п.Степной		10	10%
29	п.Степной		10	10%
30	п.Степной		10	10%
31	д.Бородавкино		10	10%
32	д.Бородавкино		10	10%
33	д.Бородавкино		10	10%
34	п.Березовка		10	10%
35	п.Березовка		10	10%
36	п.Октябрьский		10	10%
37	п.Октябрьский		10	10%

№ п/п	Местонахождение, населенный пункт	Обслуживающая организация	Проектная мощность (м3/час)	Свободная мощность
МО Улыбинского с/с				
38	с.Улыбино		10	10%
39	с.Улыбино		10	10%
40	с.Улыбино		10	10%
41	с.Улыбино		10	10%
42	с.Улыбино		10	10%
43	д.Чупино		10	10%
44	д.Чупино		10	10%
45	п.Первомайский		10	10%
46	п.Первомайский		10	10%
			385,4	
МО Верх-Коенского с/с		**МУП ИР «Восточное»**		
47	с.Верх-Коен		6	10%
48	с.Верх-Коен		6	10%
49	п.Дзержинский		6	10%
50	д.Михайловка		4	10%
51	д.Михайловка		6	10%
52	д.Китерня		6	10%
53	п.Дубинский		6	10%
МО Морозовского с/с				
54	д.Нижний Коен		6	10%
55	д.Нижний Коен		6	10%
56	с.Морозово		6	10%
57	с.Морозово		6	10%
58	с.Морозово		10	10%
59	с.Морозово		6	10%
60	с.Морозово		6	10%
МО Тальменского с/с				
61	с.Тальменка		10	10%
62	с.Тальменка		10	10%
63	с.Тальменка		10	10%
64	с.Тальменка		10	10%
65	с.Тальменка		10	10%
66	п.Барабка		10	10%
67	д.Калиновка		6	10%
68	д.Калиновка		6	10%
69	с.Елбаши		6	10%
	МО Усть-Чемского с/с			
71	с.Усть-Чем		6	0%
72	с.Усть-Чем		6	0%
73	с.Мосты		6	10%
74	с.Мосты		6	10%
75	д.Харино		0	0%
			188	
	МО Гилевского с/с	**МУП ИР «Центр»**		
76	п.Михайловка		10	10%

№ п/п	Местонахождение, населенный пункт	Обслуживающая организация	Проектная мощность (м3/час)	Свободная мощность
77	п.Целинный		10	10%
78	д.Гилево		10	10%
79	с.Новолокти (животноводство)		10	10%
80	с.Новолокти (ул.Подгорная)		10	10%
	МО Евсинского с/с			
81	д.Шадрино		10	10%
82	д.Шадрино		10	10%
83	д.Ургун		10	10%
84	д.Ургун		16	10%
	МО Шибковского с/с			
85	д.Шибково		10	
86	д.Шибково		16	10%
87	д.Шибково		4,5	10%
88	д.Шибково		10	10%
89	д.Евсино		10	10%
90	д.Евсино		16	10%
91	д.Новолебедевка		10	10%
92	д.Таскаево		10	10%
			182,5	
	МО Гусельниковского с/с	**МУП ИР «Южное»**		
93	с.Гусельниково, ул.Дачная		6,5	10%
94	с.Гусельниково, ул.Сибирская		6,5	10%
95	с.Белово, ул.Школьная		3,6	10%
96	с.Белово, ул.Школьная		4	10%
97	с.Белово, ул.Центральная		3,6	10%
	МО Легостаевского с/с			
98	д.Новососедово		10	10%
99	д.Новососедово		8	10%
100	д.Малиновка		10	10%
101	д.Старососедово		8	10%
102	д.Старососедово		8	10%
103	с.Легостаево, ул.Новый поселок		6,5	10%
104	с.Легостаево, ул.Советская		6,5	10%
105	с.Легостаево, ул.Полевая		6,5	10%
106	с.Легостаево, ул.Центральная (РТМ)		6,3	10%
	МО Листвянского с/с			
107	п.Листвянский, ул. Верхняя		12	10%
108	п.Листвянский, ул.Молодежная,64		6,5	10%
109	п.Листвянский, ул.Молодежная,58		10	10%
110	п.Листвянский, ул.Новая		6,5	10%
111	п.Листвянский, ул.Ключевская		10	10%
112	п.Листвянский, ул.Толстого		6	10%
113	п.Листвянский, ул.Верхняя		10	10%
114	п.Листвянский, ул.Комсомольская		10	10%
	МО Промышленного с/с			

№ п/п	Местонахождение, населенный пункт	Обслуживающая организация	Проектная мощность (м3/час)	Свободная мощность
115	п.Керамкомбинат		6	10%
116	п.Керамкомбинат (котельная)		6	10%
			177	
	МО Мичуринского с/с	**МУП ИР «Северное»**		
117	д.Бердь (артезианская скважина)		10	10%
118	д.Бердь (разведочно-эксплуатационная скважина)		6	10%
119	д.Бердь (разведочно-эксплуатационная скважина)		10	10%
120	п.Мичуринский (артезианская скважина)		10	10%
	МО Совхозного с/с			
121	с.Лебедевка (башня рожновского)		10	10%
122	с.Лебедевка (башня рожновского)		10	10%
123	с.Лебедевка (башня водонапорная)		30	10%
124	с.Лебедевка (буровая скважина)		16	10%
125	с.Лебедевка (буровая скважина)		16	10%
126	с.Лебедевка (буровая скважина)		16	10%
127	с.Лебедевка (буровая скважина)		16	10%
128	с.Маяк (башня рожновского)		10	10%
129	с.Сосновка (буровая скважина)		10	10%
130	с.Сосновка (разведочно-эксплуатационная скважина)		10	10%
131	ст.Сельская (скважина)		10	10%
132	ст.Сельская (артезианская скважина)		10	10%
	МО Чернореченского с/с			
133	ст.Искитим (водозаборная скважина)		10	10%
134	ст.Искитим (водозаборная скважина)		10	10%
135	ст.Искитим (водонапорная башня)		25	10%
136	ст.Искитим (водонапорная башня)		25	10%
137	ст.Искитим (водонапорная башня)		25	10%
138	п.Рощинский (водозаборная скважина)		10	10%
139	п.Рощинский (водозаборная скважина)		6	10%
140	п.Рощинский (водонапорная башня)		25	10%
141	п.Рябчинка (водозаборная скважина)		10	10%
142	п.Рябчинка (водонапорная башня)		25	10%
143	п.Койниха (водозаборная скважина)		10	10%
144	п.Койниха (водозаборная		6	10%

№ п/п	Местонахождение, населенный пункт	Обслуживающая организация	Проектная мощность (м3/час)	Свободная мощность
	скважина)			
145	п.Койниха (водозаборная скважина)		10	10%
146	п.Койниха (водонапорная башня)		25	10%
147	п.Койниха (водонапорная башня)		25	10%
148	п.Койниха (водонапорная башня)		25	10%
149	п.Александровский (водозаборная скважина)		10	10%
150	п.Александровский (водопроводная башня)		25	10%
151	п.Чернореченский (буровая скважина)		10	10%
152	п.Чернореченский (буровая скважина)		10	10%
			527	

Водоотведение (куб.м/ч)

Наименование поселения	Наименование обслуживающей организации (с указанием правовой формы)	Проектная мощность	Свободная мощность
р.п.Линево	МУП РКЦ р.п.Линево	5000м3	10%
Чернореченский	МУП ИР «Северное»	1000 м3	10%
Промышленный	МУП ИР «Южное»	1000м3	10%
Мичуринский	МУП ИР «Северное»	1000 м3	10%
Евсинский	МУП ИР «Центральное»	1000м3	10%
Электроснабжение (МВт)			
	ЗАО «РЭС»	При запросе технических условий	---
Теплоснабжение (Гкал)			
р.п.Линево	ООО «Сиб ТЭК»	250	19%
Мичуринский	МУП ИР «Северное»	6	---
Промышленный	МУП ИР «Южное»	6,4	---
Чернореченский	МУП ИР «Северное» (п.Чернореченский, ул. Тепличная, 5 – котельная газовая)	6,9 Гкал/час	---
Совхозный	МУП ИР «Северное» (п.Рощинский, ул.Космическая, 25 – котельная угольная)	0,5 Гкал/час	---
Листвянский	МУП ИР «Южное»	2,05 Гкал/час	---
Тальменский	МУП ИР «Восточное»	2,5 Гкал/час	---
Степной	МУП ИР «Западное»	0,5 Гкал/час	---
Листвянский	МУП ИР «Южное»	6	---
Тальменский	МУП ИР «Восточное»	4,07	---
Степной	МУП ИР «Западное»	2,66	---
Быстровский	МУП ИР «Западное»	2,55	---
Преображенский	МУП ИР «Западное»	4,75	---

Улыбинский	МУП ИР «Западное»	4,44	---
Газоснабжение (куб.м/ч)			
	ООО «Газпром Газораспределение Томск»	При запросе технических условий	---

Информация о тарифах на коммунальные услуги

Коммунальные услуги	Ед. изм.	Стоимость за единицу, рублей		Действующие тарифы на присоединение к сети
		для физических лиц	для юридических лиц	
Электроснабжение	кВт	3,98	4,33	-
Водоснабжение	куб. м	31,0	31,0	-
Водоотведение	куб. м	36,13	36,13	-
Газоснабжение	куб. м	5,18	5,18	-
Теплоснабжение	Гкал.	2000-2500	2000-2500	-
Вывоз твердых бытовых отходов	куб. м	398,8	398,8	-

*****Предприятиями ЖКХ тарифы на коммунальные услуги утверждаются самостоятельно.

7. Транспортная инфраструктура и связь

Транспортная инфраструктура

Общая протяженность автомобильных дорог на территории муниципального района составляет 1 070,189 км.

Автомобильные дороги общего пользования Искитимского района, отнесенные к государственной собственности Новосибирской области, имеют твердое покрытие – 502,229 км, в т.ч. усовершенствованный тип покрытия: ц/б- 61,814 км, а/б – 105,764 км, ч/щ – 5,747 км; переходный тип покрытия: щебень, гравий – 135,8 км, грунтощебень – 193,104 км; грунтовые – 0 км. Техническая категория: III – 59,898 км, IV – 363,248 км, V – 79,083км.

Автомобильные дороги общего пользования Искитимского района, отнесенные к муниципальной собственности Искитимского района имеют твердое покрытие – 48,86 км, в т.ч. усовершенствованный тип покрытия: ц/б – 1,311 км, а/б – 22,488 км; переходный тип покрытия: щебень, гравий – 16,778 км, грунтощебень – 8,283 км; грунтовые – 0 км.

Автомобильные дороги общего пользования населенных пунктов Искитимского района имеют протяженность 519,1 км.

По территории района проходят 4 автомобильные дороги регионального значения общей протяженностью 162,123 км. Искитимский район имеет выход на другие районы Маслянинский, Ордынский, Сузунский, Черепановский, Тогучинский, Новосибирский.

Через территорию Искитимского района проходит полимагистраль – железная дорога, дублированная автомагистралью федерального значения, соединяющая г.Новосибирск с Алтайским краем, Средней Азией и Казахстаном. На территории района расположено 9 железнодорожных станций и остановочных платформ.

Искитимский район имеет выгодное географическое положение и высокий уровень транспортной доступности по отношению к центру Новосибирской агломерации городу Новосибирску.

Расстояние 53 км от г.Искитима до Новосибирска и наличие автодороги II технической категории, железнодорожного сообщения позволяет данной территории поддерживать высокий уровень транспортной связи при относительно невысоких транспортных издержках с областным центром. Это обеспечивает хорошие возможности для хозяйственного развития района.

Район обслуживается автомобильным и железнодорожным транспортом, водный и воздушный отсутствуют.

Пассажироперевозки в районе осуществляют 2 предприятия и 7 индивидуальных предпринимателей. С административным центром (г.Искитим) регулярным автобусным сообщением соединено 69 населенных пунктов. Перевозка пассажиров осуществляется 36 единицами автотранспорта по 81 маршруту, из них 77 – с предоставлением льготного проезда.

Регулярным автобусным сообщением и железнодорожным сообщением с административным центром района не обеспечено три населенных пунктах: д.Шадрино, п.Санаторный, п.Логовой. Жители д.Шадрино пользуются пассажирским автотранспортом, проходящим по территории р.п.Линево, ближайшая остановка расположена на расстоянии 700 м от деревни. Население п.Логовой обслуживается пассажирским автотранспортом всех маршрутов, проходящих по трассе, расположенной в 300 м от данного населенного пункта. Жители п.Санаторный пользуются личным автотранспортом.

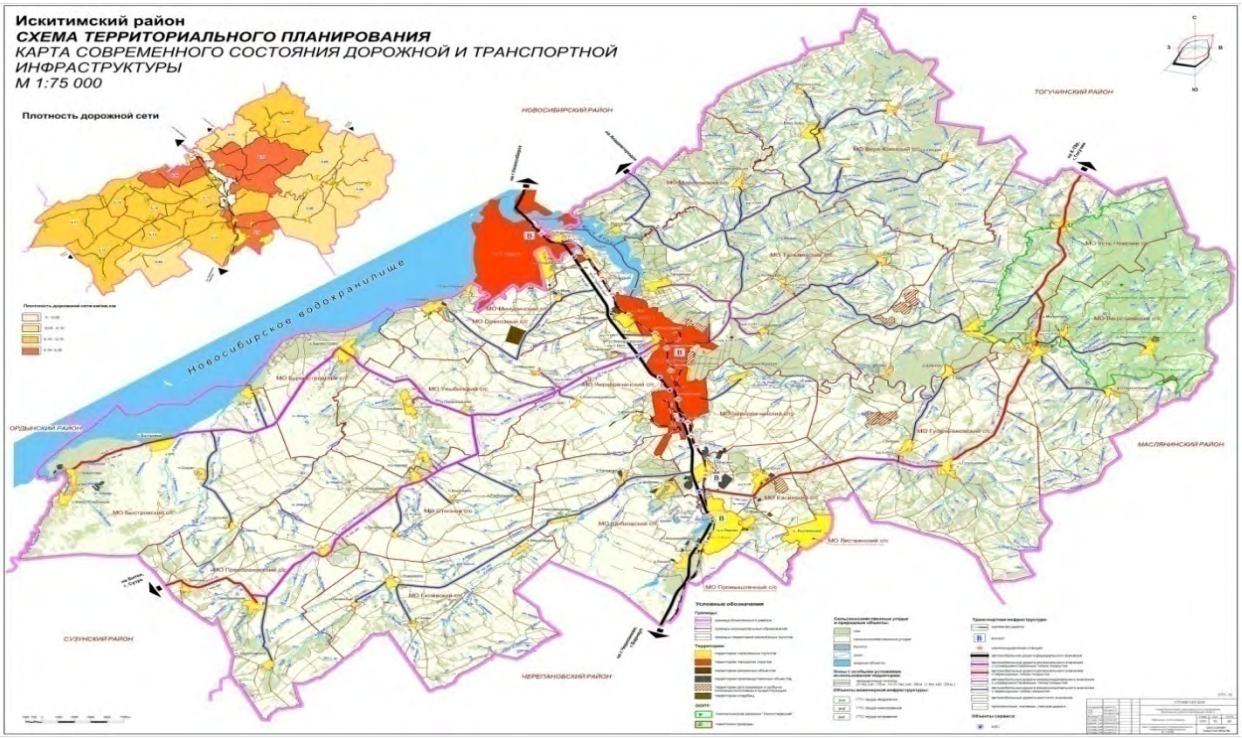

Связь и интернет

Мобильная связь в районе представлена ведущими операторами связи Новосибирской области – МТС, Билайн, Мегафон, Теле2, YOTA.

Услуги почтовой связи населению района оказывает 23 почтовых отделения связи АО «Почта России». В населенных пунктах, где нет отделений почтовой связи, почтовые услуги оказываются на дому.

В 2022 году в соответствии с соглашением между Министерством цифрового развития и связи Новосибирской области и администрацией района на софинансирование мероприятия государственной программы Новосибирской области «Цифровая трансформация Новосибирской области» реализованы мероприятия по модернизации и развитию инфраструктуры связи, а именно оказаны услуги по обеспечению технической возможности доступа к сети Интернет посредством распределительных волоконно-оптических линий связи для 115 домохозяйств в четырех населенных пунктах: Березовка (21 адрес), Бородавкино (32 адреса), д.Михайловка (40 адресов), Советский (22 адреса). Стоимость услуг составила 6,8 млн. рублей.

Помимо региональной программы, работа по модернизации и развитию инфраструктуры связи на территории Искитимского района ведется ПАО «Ростелеком» в рамках договоренности с Министерством цифрового развития, связи и массовых коммуникаций Российской Федерации. Так, по итогам электронного голосования, прошедшего в 2021 году на портале Госуслуг, в районе определены два населенных пункта для строительства базовой станции: в д.Таскаево работы завершились в декабре 2022 года, в д.Нижний Коен планируется проведение работ до 31.03.2023 года.

Кроме того, операторами услуг связи проводятся работы по проведению Интернета за счет собственных инвестиций. В 2022 год ООО «Новотелеком» проведены работы по подключению домохозяйств к сети Интернет в п.Михайловка и населённых пунктах: Верх-Коен, Раздольный, Новолебедевка.

8. Инвестиционная привлекательность

Наличие земельных ресурсов, пригодных для развития сельского хозяйства

На территории Искитимского района имеются свободные земельные участки, пригодные для развития сельского хозяйства.

Наличие природных ресурсов, которые могут представлять интерес для промышленного освоения

В районе имеются угольные месторождения. Горловский антрацитовый бассейн занимает более 2,5 тысяч га и расположен на территории Верх-Коенского, Усть-Чемского, Гусельниковского, Евсинского, Тальменского и Листвянского сельсоветов. На территории Усть-Чемского, Евсинского, Листвянского сельсоветов ведется промышленная добыча угля-антрацита.

Искитимский район обладает значительными возможностями для расширения производства строительных материалов – наличием природных ресурсов.

8.1. Конкурентные преимущества

Выгодное природно-географическое и транспортное положение – район находится недалеко от областного центра и характеризуется благоприятными природно-климатическими условиями.

Прохождение по территории района федеральных автомобильной и железнодорожных магистралей.

Наличие месторождений полезных ископаемых осадочного происхождения.

Присутствие ведущих крупных предприятий добывающей и обрабатывающей отраслей промышленности, сельскохозяйственных предприятий.

Создание территории опережающего развития (далее – ТОСЭР) в р.п.Линево, предусматривающей налоговые льготы для резидентов.

Благоприятные условия для развития малого бизнеса.

Наличие газотранспортных коммуникаций.

Свободные земельные ресурсы, пригодные для развития сельского хозяйства.

Запасы лесного фонда.

Наличие условий для развития туризма (прохождение по территории района береговой линии побережья Новосибирского водохранилища, природные достопримечательности, памятника архитектуры).

Наличие 14 инвестиционных площадок для размещения промышленных и сельскохозяйственных производств.

8.2. Точки роста

Дальнейшее развитие добывающей промышленности.

Развитие промышленности строительных материалов, в том числе на основе имеющихся природных ресурсов.

Повышение энерговооруженности сельскохозяйственных предприятий через покупку новой техники и оборудования, модернизацию и реконструкцию существующих производств.

Развитие малых перерабатывающих производств сельхозпродукции.

Привлечение новых инвестиции на территорию района.

Дальнейшее развитие малого и среднего предпринимательства в целях обеспечения самозанятости населения и создания новых рабочих мест.

Комплексное развитие монопрофильного рабочего поселка Линево в качестве территории опережающего социально-экономического развития в рамках реализации федеральной программы развития моногородов России.

Перспективное создание удобной транспортной развязки для разгрузки автомобильного движения, связанное со строительством Восточного обхода (объезда).

Дальнейшее развитие рекреационного и туристического бизнеса, в том числе спортивного, детского, молодежного и семейного туризма.

8.3. Реестр инвестиционных проектов

№ п/п	Наименование проекта	Инвестор	Цель, основные направления деятельности	Общая стоимость проекта (планируемый объём инвестиций), тыс. руб.	Дополнительные средства для реализации проекта		Сроки реализации	Стадия реализации, %
					сумма, тыс. руб.	источник финанси-рования		
1	«СПЦ. Установка смесильного комплекса Айрих 7 т.н.»	Эл 6 Новосибирск	промышлен-ность	489 319	-	-	2018-2023	64,0
2	«Приобретение пекоцистерн»			371 342	-	-	2018-2024	89,2
3	«Увеличение прокалочных мощностей (3 этап). Реконструкция вращающихся печей и строительство утилизационной котельной»			2 178,9	-	-	2020-2024	91,9
4	«Увеличение прокалочных мощностей (2 этап). Пусковой комплекс №1 – строительство линии электрокальцинирования»			94 800	-	-	2021-2023	72,2
5	«Децентрализация системы сжатого воздуха»			20 000	-	-	2021-2022	70,7
6	«Мероприятия по отказу от покупного пара (приобретение смесителя Анод-4)»			13 500	-	-	2021-2023	25,9
7	«Строительство печи графитации №1 третьей секции по методу Ачесона»			164 000	-	-	2021-2022	96,7
8	«Модернизация системы управления линии «Тракционель»			22 500	-	-	2021-2023	70,9
9	«Модернизация системы управления линии РЛ-030»			12 000	-	-	2021-2022	99,8
10	«Слив каменноугольного и пластифицированного пека из вагон-цистерн без применения пара на складе пека №2»			26 270	-	-	2021-2023	95,7

11	«Монтаж и подключение плывучей насосной станции»			30 000	-	-	2022-2023	55,8
12	«Строительство печи обжига №7»			824 400	-	-	2022-2023	9,0
13	«Организация участка гранулирования углеродосодержащих отходов производства»			27 620,3	-	-	2022	100,0
14	«Увеличение перерабатывающей способности выгрузки сырьевых материалов на складе №1 с учетом приобретения перегружателя Sennebogen 830MRU и модернизации ж/д путей»			61 520	-	-	2022-2023	79,1
15	«Монтаж линии рассева пересыпки в ОПП»			58 000	-	-	2022-2023	33,6
16	«Монтаж линии профилирующей ЛПРФ10.11100000-04»	ООО «Компания Металл Профиль Восток»		16 622,7	-	-	2022	100,0
17	«Модернизация и реконструкция производственных мощностей с целью увеличения производства мяса птицы до 114 тыс. тонн в год в АО «Новосибирская птицефабрика»	АО «Новоси-бирская птице-фабрика»	сельское хозяйство	4 615 000	-	-	2013-2023	0,0
18	«Строительство очистных сооружений»			376 845	-	-	2019-2022	100,0
19	«Организация переработки помета промышленного стада цыплят-бройлеров на промышленной площадке №2»			86 100	-	-	2019-2023	2,0
20	«Строительство комплекса по подработке зерна с сушильно-очистительной башней»			260 000	-	-	2021-2024	76,9
21	«Реконструкция административного здания (общежитие)»			44 761	-	-	2021-2023	88,3

22	«Реконструкция пятиэтажного здания в многоквартирный жилой дом»			150 000	-	-	2022-2024	12,7
23	«Реконструкция и модернизация здания терминала по приемке и переработке с/х птицы»			500 000	-	-	2022-2024	0,4
24	«Строительство утиной фермы «Улыбино» мощностью до 18 тыс. тонн мяса утки в год»	ООО ПФ «УЛЫБИНО»		4 272 000	-	-	2016-2024	122,8
25	«Строительство производственного комплекса по переработке масличных культур (лен, рапс)»	ООО «Маслов»		3 700 000	-	-	2022-2025	0,3
26	«Приобретение машин, оборудования, техники»	АО «Агрофирма «Лебедевская»		21 987	-	-	2017-2022	131,7
27	«Модернизация силосных траншей»			1 600	-	-	2017-2023	69,1
28	«Строительство скважины молочного комплекса на 1800 голов дойного стада»			1 900	-	-	2018-2023	4,3
29	«Установка оборудования для промышленной маркировки молочной продукции»			15 778	-	-	2021-2022	100,0
30	«Запуск доильного зала»	ОАО «Преобра-женское»		29 000	-	-	2018-2023	54,9
31	«Реконструкция коровника на 230 голов»			16 916	-	-	2021-2022	100,0
32	«Реконструкция силосной траншеи»			3 500	-	-	2021-2023	27,4

8.4. Инвестиционные предложения

№ п/п	Предложение	Обоснование
1	14 инвестиционных площадок для освоения	-

8.5. Недозагруженные производственные мощности

Наименование предприятия	Адрес, контакты *(тел, факс, e-mail)*	Характеристика незагруженных мощностей *(площадь помещений, вид помещений, наличие оборудования и т.п.)*	Вид и стоимость использования *(аренда/выкуп/иное)*
-	-	-	-

*****Информация отсутствует

8.6. Инвестиционные площадки

Анкета инвестиционной площадки №1

География площадки

Место расположения *(адрес)*	65 км федеральной трассы М-52 «Новосибирск-Ташанта» (с правой и левой сторон по ходу движения из Новосибирска)
Численность населенного пункта (человек)	-
Площадь земельного участка *(га)*	15-45
Удаленность от ближайшей грузовой станции *(название, км), железнодорожной станции (название, км)*	г.Искитим, 6,5 км
Удаленность от ближайшего аэропорта *(название, км)*	Толмачево, 84 км
Близлежащие объекты *(жилая застройка, промышленные и сельскохозяйственные предприятия с указанием их специализации)*	АО «Новосибирский завод искусственного волокна» – оборонная промышленность; ООО «Сибирский строитель» (Бетолекс) – завод строительной извести, производство строительных материалов; жилая застройка г.Искитим.

Основные характеристики площадки

Кадастровый номер *(при наличии)*	Площадка расположена в границах земельного участка с кадастровым номером 54:07:047402:1072
Межевание земельного участка *(проведено или нет)*	нет
Категория земель *(с/х назначения, земли поселения и т.д.)*	Сельскохозяйственного назначения
Наличие на участке построек/ограждений (зданий, сооружений и пр., их состояние, площадь, потенциально возможное использование и прочие характеристики)	Здания, строения, сооружения на площадке отсутствуют

Глубина залегания грунтовых вод *(м)*	Необходимо бурение почвы для установления залегания глубины грунтовых вод (водоносных горизонтов)

Обеспеченность инженерной и транспортной инфраструктурой

Вид инфраструктуры	Характеристика (источник, расстояние от источника до площадки, свободные мощности)
Водоснабжение	5 км, ресурсоснабжающая организация МУП ИР «Северный»
Канализация сточных вод	10 км, ресурсоснабжающая организация АО «НЗИВ»
Электроснабжение	5 км, ресурсоснабжающая организация АО «РЭС» Новосибирск (п.Койниха)
Теплоснабжение	10 км, ресурсоснабжающая организация АО «НЗИВ»
Газоснабжение	15 км, г.Искитим
Подъездные пути, их характеристики *(примыкание к участку, расстояние до автомобильной дороги федерального/регионального/местного значения)*	Участки расположены по обе стороны трассы федерального значения М-52

Контактная информация

Собственник земельного участка/площадки	
Наименование, юридический адрес	Администрация Искитимского района 633209,Новосибирская область, г.Искитим, ул.Семипалатинская, 44
Контактное лицо, Ф.И.О. и должность руководителя, телефон, факс, e-mail	Храмцова Любовь Ивановна – начальник управление по имуществу и земельным отношениям администрации района, т. 8(38343)79-955, e-mail:hramcova-zemlia@mail.ru

Анкета инвестиционной площадки №2

География площадки

Место расположения *(адрес)*	1 км восточнее ж/д станции Ложок
Численность населенного пункта (человек)	-
Площадь земельного участка *(га)*	7,5-14
Удаленность от ближайшей грузовой станции *(название, км), железнодорожной станции (название, км)*	г.Искитим, 7 км
Удаленность от ближайшего аэропорта *(название, км)*	Толмачево, 84 км
Близлежащие объекты *(жилая застройка, промышленные и сельскохозяйственные предприятия с указанием их специализации)*	Жилая застройка СНТ

Основные характеристики площадки

Кадастровый номер *(при наличии)*	Площадка расположена в границах земельного участка с кадастровым номером 54:07:057408:512
Межевание земельного участка *(проведено или нет)*	нет
Категория земель *(с/х назначения, земли*	Сельскохозяйственного назначения

поселения и т.д.)	
Предложения по использованию участка, площадки	Строительство объекта сельскохозяйственного значения или промышленного объекта при условии внесения изменений в ПЗЗ
Наличие на участке построек/ограждений (зданий, сооружений и пр., их состояние, площадь, потенциально возможное использование и прочие характеристики)	Здания, строения, сооружения на площадке отсутствуют
Глубина залегания грунтовых вод *(м)*	Необходимо бурение почвы для установления залегания глубины грунтовых вод (водоносных горизонтов)

Обеспеченность инженерной и транспортной инфраструктурой

Вид инфраструктуры	Характеристика (источник, расстояние от источника до площадки, свободные мощности)
Водоснабжение	6 км, ресурсоснабжающая организация ООО «Водоканал» г.Искитим
Канализация	7 км, ресурсоснабжающая организация АО «НЗИВ»
Электроснабжение	6 км, ресурсоснабжающая организация АО «РЭС» Новосибирск (г.Искитим)
Теплоснабжение	7 км, ресурсоснабжающая организация АО «НЗИВ»
Газоснабжение	9 км до г.Искитим
Подъездные пути, их характеристики *(примыкание к участку, расстояние до автомобильной дороги федерального/регионального/местного значения)*	1,5 км до федеральной трассы М-52

Контактная информация

Собственник земельного участка/площадки	
Наименование, юридический адрес	Администрация Искитимского района 633209,Новосибирская область, г.Искитим, ул.Семипалатинская,44
Контактное лицо, Ф.И.О. и должность руководителя, телефон, факс, e-mail	Храмцова Любовь Ивановна – начальник управление по имуществу и земельным отношениям администрации района, т. 8(38343) 79-955, e-mail:hramcova-zemlia@mail.ru

Анкета инвестиционной площадки №3

География площадки

Место расположения *(адрес)*	Верх-Коенский сельсовет, п.Дзержинский
Численность населенного пункта (человек)	28 (п.Держинский)
Площадь земельного участка *(га)*	970
Удаленность от ближайшей грузовой станции *(название, км), железнодорожной станции (название, км)*	ст. Искитим, 50 км
Удаленность от ближайшего аэропорта *(название, км)*	Толмачево, 105 км
Близлежащие объекты *(жилая застройка,*	ООО Бердская птицефабрика «Алмаз»

промышленные и сельскохозяйственные предприятия с указанием их специализации)	(производство яиц сельскохозяйственной птицы)

Основные характеристики площадки

Кадастровый номер *(при наличии)*	Площадка расположена в границах земельного участка с кадастровым номером 54:07:057402:1
Межевание земельного участка *(проведено или нет)*	нет
Категория земель *(с/х назначения, земли поселения и т.д.)*	Сельскохозяйственного назначения
Наличие на участке построек/ограждений (зданий, сооружений и пр., их состояние, площадь, потенциально возможное использование и прочие характеристики)	Объекты отсутствуют. Земли частично заросли древесной растительностью.
Глубина залегания грунтовых вод *(м)*	20

Обеспеченность инженерной и транспортной инфраструктурой

Вид инфраструктуры	Предварительные технические условия (максимальные объемы ресурсов, виды и т.д.)
Водоснабжение	1,5 км, ресурсоснабжающая организация МУП ИР «Восточное»
Канализация	50 км, г.Искитим
Электроснабжение	1 км, ресурсоснабжающая организация АО «РЭС» Новосибирск (г.Искитим)
Теплоснабжение	50 км, г. Искитим
Газоснабжение	7 км, с Верх-Коен
Подъездные пути, их характеристики *(примыкание к участку, расстояние до автомобильной дороги федерального/регионального/местного значения)*	50 км до автомобильной дороги местного значения, маршрут «г.Искитим-с.Верх-Коен»

Контактная информация

Собственник земельного участка/площадки	
Наименование, юридический адрес	633233, Новосибирская область, Искитимский район, с Верх-Коен, ул.Центральная, 2
Контактное лицо, Ф.И.О. и должность руководителя, телефон, факс, e-mail	Глава МО – Соловьенко Владимир Николаевич, т.8(38343)53154, e-mail: v_koen_adm@sibmail.ru

Анкета инвестиционной площадки №4

География площадки

Место расположения *(адрес)*	Чернореченский сельсовет, на повороте на дорогу местного значения с маршрутом «г.Искитим-с.Завьялово»
Численность населенного пункта (человек)	565 (п.Рощинский)
Площадь земельного участка *(га)*	20
Удаленность от ближайшей грузовой станции *(название, км), железнодорожной станции (название, км)*	ст. Искитим, 5 км
Удаленность от ближайшего аэропорта *(название, км)*	Толмачево, 55 км

Близлежащие объекты *(жилая застройка, промышленные и сельскохозяйственные предприятия с указанием их специализации)*	ООО «Плодородие» (разведение молочного крупного рогатого скота, производство сырого молока), предприятия г.Искитим

Основные характеристики площадки

Кадастровый номер *(при наличии)*	Площадка расположена в границах земельного участка с кадастровым номером 54:07:74:02:1661
Межевание земельного участка *(проведено или нет)*	нет
Категория земель *(с/х назначения, земли поселения и т.д.)*	Сельскохозяйственного назначения
Возможный вид использования	В соответствии с генпланом поселения или схемой территориального планирования района
Наличие на участке построек/ограждений (зданий, сооружений и пр., их состояние, площадь, потенциально возможное использование и прочие характеристики)	Объекты отсутствуют
Глубина залегания грунтовых вод *(м)*	20

Обеспеченность инженерной и транспортной инфраструктурой

Вид инфраструктуры	Предварительные технические условия (максимальные объемы ресурсов, виды и т.д.)
Водоснабжение	4,5 км, п.Черноречeнский
Канализация	5,7 км, п.Черноречeнский
Электроснабжение	2,3 км, ресурсоснабжающая организация АО «РЭС» Новосибирск (г.Искитим)
Теплоснабжение	5,7 км, п.Черноречeнский
Газоснабжение	5,7 км, п.Черноречeнский
Подъездные пути, их характеристики *(примыкание к участку, расстояние до автомобильной дороги федерального/регионального/местного значения)*	0,5 км до федеральной трассы М-52

Контактная информация

Собственник земельного участка/площадки	
Наименование, юридический адрес	633227,Новосибирская область, Искитимский район, п.Черноречeнский, ул.Кооперативная, 3
Контактное лицо: Ф.И.О. и должность руководителя, телефон, факс, e-mail	Глава МО – Соболева Лилия Галинуровна, т.8(38343)92-193, e-mail: chernorechka-s@yandex.ru

Анкета инвестиционной площадки №5

География площадки

Место расположения *(адрес)*	Верх-Коенский сельсовет, д.Китерня
Численность населенного пункта (человек)	179 (д.Китерня)
Площадь земельного участка *(га)*	700
Удаленность от ближайшей грузовой станции *(название, км), железнодорожной станции (название, км)*	ст.Искитим, 45 км
Удаленность от ближайшего аэропорта	Толмачево, 100 км

(название, км)	
Близлежащие объекты *(жилая застройка, промышленные и сельскохозяйственные предприятия с указанием их специализации)*	ООО Бердская птицефабрика «Алмаз» (производство яиц сельскохозяйственной птицы)

Основные характеристики площадки

Кадастровый номер *(при наличии)*	Площадка расположена в границах земельного участка с кадастровым номером 54:07:057403:293
Межевание земельного участка *(проведено или нет)*	нет
Категория земель *(с/х назначения, земли поселения и т.д.)*	Сельскохозяйственного назначения
Наличие на участке построек/ограждений (зданий, сооружений и пр., их состояние, площадь, потенциально возможное использование и прочие характеристики)	Объекты отсутствуют. Земли частично заросли древесной растительностью
Глубина залегания грунтовых вод *(м)*	20

Обеспеченность инженерной и транспортной инфраструктурой

Вид инфраструктуры	Предварительные технические условия (максимальные объемы ресурсов, виды и т.д.)
Водоснабжение	1,7 км, д.Китерня МУП ИР «Восточное»
Канализация	45 км, г.Искитим
Электроснабжение	45 км, ресурсоснабжающая организация АО «РЭС» Новосибирск (г.Искитим)
Теплоснабжение	50 км, д.Китеряня
Газоснабжение	18,3 км, с.Верх-Коен
Подъездные пути, их характеристики *(примыкание к участку, расстояние до автомобильной дороги федерального/регионального/местного значения)*	45 км до автомобильной дороги местного значения, маршрут «г.Искитим-д.Китерня»

Контактная информация

Собственник земельного участка/площадки	
Наименование, юридический адрес	633233, Новосибирская область, Искитимский район, с Верх-Коен, ул.Центральная, 2
Контактное лицо, Ф.И.О. и должность руководителя, телефон, факс, e-mail	Глава МО – Соловьенко Владимир Николаевич, т.8(38343)53154, e-mail: v_koen_adm@sibmail.ru

Анкета инвестиционной площадки №6

География площадки

Место расположения *(адрес)*	Евсинский сельсовет, примыкание к населенному пункту р.п.Линево
Численность населенного пункта (человек)	17 422 (р.п.Линево)
Площадь земельного участка *(га)*	5
Удаленность от ближайшей грузовой станции *(название, км), железнодорожной станции (название, км)*	ст.Евсино, 4,5 км
Удаленность от ближайшего аэропорта *(название, км)*	Толмачево, 95 км

Близлежащие объекты *(жилая застройка, промышленные и сельскохозяйственные предприятия с указанием их специализации)*	Эл 6 Новосибирск (производство углеграфитовой продукции), АО «Новосибирская птицефабрика» (разведение сельскохозяйственной птицы), АО «Разрез Колыванский» (добыча антрацита открытым способом).

Основные характеристики площадки

Кадастровый номер *(при наличии)*	Расположен в границах земельного участка с кадастровым номером 54:07:047413:1
Межевание земельного участка *(проведено или нет)*	нет
Категория земель *(с/х назначения, земли поселения и т.д.)*	Сельскохозяйственного назначения
Наличие на участке построек/ограждений (зданий, сооружений и пр., их состояние, площадь, потенциально возможное использование и прочие характеристики)	Объекты отсутствуют
Глубина залегания грунтовых вод *(м)*	Необходимо бурение почвы для установления залегания глубины грунтовых вод (водоносных горизонтов)

Обеспеченность инженерной и транспортной инфраструктурой

Вид инфраструктуры	Предварительные технические условия (максимальные объемы ресурсов, виды и т.д.)
Водоснабжение	5 км, ресурсоснабжающая организация ООО «Водоканал» (ст.Евсино)
Канализация	5 км, ст.Евсино
Электроснабжение	5 км, ст.Евсино
Теплоснабжение	5 км, ст.Евсино
Газоснабжение	6,5 км, ст.Евсино
Подъездные пути, их характеристики *(примыкание к участку, расстояние до автомобильной дороги федерального/регионального/местного значения)*	3,5 км до трассы федерального значения М-52

Контактная информация

Собственник земельного участка/площадки	
Наименование, юридический адрес	Администрация Искитимского района 633209,Новосибирская область, г.Искитим, ул.Семипалатинская, 44
Контактное лицо, Ф.И.О. и должность руководителя, телефон, факс, e-mail	Храмцова Любовь Ивановна – начальник управление по имуществу и земельным отношениям администрации района, т. 8(38343) 79-955, e-mail:hramcova-zemlia@mail.ru

Анкета инвестиционной площадки №7

География площадки

Место расположения *(адрес)*	Шибковский сельсовет
Численность населенного пункта (человек)	1 658 (Шибковский сельсовет)
Площадь земельного участка *(га)*	2,5-7,5
Удаленность от ближайшей грузовой	ст.Дорогино, 1,5 км

станции *(название, км), железнодорожной станции (название, км)*	
Удаленность от ближайшего аэропорта *(название, км)*	Толмачево, 110 км
Близлежащие объекты *(жилая застройка, промышленные и сельскохозяйственные предприятия с указанием их специализации)*	Жилая застройка р.п.Дорогино

Основные характеристики площадки

Кадастровый номер *(при наличии)*	Расположен в границах земельного участка с кадастровым номером 54:07:047414:406
Межевание земельного участка *(проведено или нет)*	нет
Категория земель *(с/х назначения, земли поселения и т.д.)*	Сельскохозяйственного назначения
Наличие на участке построек/ограждений (зданий, сооружений и пр., их состояние, площадь, потенциально возможное использование и прочие характеристики)	Объекты отсутствуют
Глубина залегания грунтовых вод *(м)*	Необходимо бурение почвы для установления залегания глубины грунтовых вод (водоносных горизонтов)

Обеспеченность инженерной и транспортной инфраструктурой

Вид инфраструктуры	Предварительные технические условия (максимальные объемы ресурсов, виды и т.д.)
Водоснабжение	2,1 км, р.п.Дорогино
Канализация	1,7 км, р.п.Дорогино
Электроснабжение	1,5 км, ресурсоснабжающая организация АО «РЭС» Новосибирск
Теплоснабжение	1,8 км, р.п.Дорогино
Газоснабжение	2,5 км, р.п.Дорогино
Подъездные пути, их характеристики *(примыкание к участку, расстояние до автомобильной дороги федерального/регионального/местного значения)*	На съезде с трассы федерального значения М-52

Контактная информация

Собственник земельного участка/площадки	
Наименование, юридический адрес	Администрация Искитимского района 633209,Новосибирская область, г.Искитим, ул.Семипалатинская, 44
Контактное лицо, Ф.И.О. и должность руководителя, телефон, факс, e-mail	Храмцова Любовь Ивановна – начальник управление по имуществу и земельным отношениям администрации района, т. 8(38343) 79-955, e-mail:hramcova-zemlia@mail.ru

Анкета инвестиционной площадки №8

География площадки

Место расположения *(адрес)*	Примыкание к населенному пункту ст.Евсино
Численность населенного пункта (человек)	4 875 (ст.Евсино)

Площадь земельного участка *(га)*	5-7,5
Удаленность от ближайшей грузовой станции *(название, км), железнодорожной станции (название, км)*	ст.Евсино, 1,5 км
Удаленность от ближайшего аэропорта *(название, км)*	Толмачево, 98 км
Близлежащие объекты *(жилая застройка, промышленные и сельскохозяйственные предприятия с указанием их специализации)*	Жилая застройка ст.Евсино, Эл 6 Новосибирск (производство углеграфитовой продукции), АО «Новосибирская птицефабрика» (разведение сельскохозяйственной птицы), АО «Разрез Колыванский» (добыча антрацита открытым способом).

Основные характеристики площадки

Кадастровый номер *(при наличии)*	Расположен в границах квартала 54:07:047412
Межевание земельного участка *(проведено или нет)*	нет
Категория земель *(с/х назначения, земли поселения и т.д.)*	Сельскохозяйственного назначения
Наличие на участке построек/ограждений (зданий, сооружений и пр., их состояние, площадь, потенциально возможное использование и прочие характеристики)	Объекты отсутствуют
Глубина залегания грунтовых вод *(м)*	Необходимо бурение почвы для установления залегания глубины грунтовых вод (водоносных горизонтов)

Обеспеченность инженерной и транспортной инфраструктурой

Вид инфраструктуры	Предварительные технические условия (максимальные объемы ресурсов, виды и т.д.)
Водоснабжение	1,5 км, ресурсоснабжающая организация ООО «Водоканал» (ст.Евсино)
Канализация	1,5 км, ст.Евсино
Электроснабжение	1,7 км, ст.Евсино
Теплоснабжение	1,5 км, ст.Евсино
Газоснабжение	1 км, ст.Евсино
Подъездные пути, их характеристики *(примыкание к участку, расстояние до автомобильной дороги федерального/регионального/местного значения)*	0,5 км от ст.Евсино Искитимского района

Контактная информация

Собственник земельного участка/площадки	
Наименование, юридический адрес	Администрация Искитимского района 633209,Новосибирская область, г.Искитим, ул. Семипалатинская, 44
Контактное лицо, Ф.И.О. и должность руководителя, телефон, факс, e-mail	Храмцова Любовь Ивановна – начальник управление по имуществу и земельным отношениям администрации района, т. 8(38343) 79-955, e-mail:hramcova-zemlia@mail.ru

Анкета инвестиционной площадки №9

География площадки

Место расположения *(адрес)*	с.Улыбино Искитимского района
Численность населенного пункта (человек)	1 393 (с.Улыбино)
Площадь земельного участка *(га)*	3,7
Удаленность от ближайшей грузовой станции *(название, км), железнодорожной станции (название, км)*	ст.Искитим, 38 км
Удаленность от ближайшего аэропорта *(название, км)*	Толмачево, 95 км
Близлежащие объекты *(жилая застройка, промышленные и сельскохозяйственные предприятия с указанием их специализации)*	Жилая застройка с.Улыбино

Основные характеристики площадки

Кадастровый номер *(при наличии)*	54:07:041101:1577
Межевание земельного участка *(проведено или нет)*	нет
Категория земель *(с/х назначения, земли поселения и т.д.)*	Земли населенных пунктов
Наличие на участке построек/ограждений (зданий, сооружений и пр., их состояние, площадь, потенциально возможное использование и прочие характеристики)	Объекты отсутствуют
Глубина залегания грунтовых вод *(м)*	Необходимо бурение почвы для установления залегания глубины грунтовых вод (водоносных горизонтов)

Обеспеченность инженерной и транспортной инфраструктурой

Вид инфраструктуры	Предварительные технические условия (максимальные объемы ресурсов, виды и т.д.)
Водоснабжение	1,5 км, с.Улыбино
Канализация	23 км, ближайшая энергоснабжающая организация в г.Искитим
Электроснабжение	1,5 км, с.Улыбино
Теплоснабжение	1,2 км, с.Улыбино
Газоснабжение	23 км, ближайшая энергоснабжающая организация в г.Искитим
Подъездные пути, их характеристики *(примыкание к участку, расстояние до автомобильной дороги федерального/регионального/местного значения)*	0,5 км до дороги местного значения, маршрут «г.Искитим-п.Первомайский-с.Улыбино»

Контактная информация

Собственник земельного участка/площадки	
Наименование, юридический адрес	Администрация Искитимского района 633209,Новосибирская область, г.Искитим, ул.Семипалатинская, 44
Контактное лицо, Ф.И.О. и должность руководителя, телефон, факс, e-mail	Храмцова Любовь Ивановна – начальник управление по имуществу и земельным отношениям администрации района, т. 8(38343) 79-955, e-mail:hramcova-zemlia@mail.ru

Анкета инвестиционной площадки №10

География площадки

Место расположения *(адрес)*	5 км к востоку от с.Лебедевка Искитимского района
Численность населенного пункта (человек)	2 920 (с.Лебедевка)
Площадь земельного участка *(га)*	3,8906
Удаленность от ближайшей грузовой станции *(название, км), железнодорожной станции (название, км)*	ст. 52 км, 5,5 км
Удаленность от ближайшего аэропорта *(название, км)*	Толмачево, 69 км
Близлежащие объекты *(жилая застройка, промышленные и сельскохозяйственные предприятия с указанием их специализации)*	АО «Агрофирма «Лебедевская» (разведение молочного крупного рогатого скота, производство сырого молока)

Основные характеристики площадки

Кадастровый номер *(при наличии)*	54:07:047401
Межевание земельного участка *(проведено или нет)*	да
Категория земель *(с/х назначения, земли поселения и т.д.)*	Земли промышленности, энергетики, транспорта, связи, радиовещание, телевидения, информатики, земли для обеспечения космической деятельности, земли обороны, безопасности и земли иного специального назначения
Наличие на участке построек/ограждений (зданий, сооружений и пр., их состояние, площадь, потенциально возможное использование и прочие характеристики)	Полигон бытовых отходов (инженерное сооружение – строительство завершено в 1989 году)
Глубина залегания грунтовых вод *(м)*	Необходимо бурение почвы для установления залегания глубины грунтовых вод (водоносных горизонтов)

Обеспеченность инженерной и транспортной инфраструктурой

Вид инфраструктуры	Предварительные технические условия (максимальные объемы ресурсов, виды и т.д.)
Водоснабжение	7 км, с.Лебедевка
Канализация	-
Электроснабжение	5 км, с.Лебедевка
Теплоснабжение	-
Газоснабжение	7 км, с.Лебедевка
Подъездные пути, их характеристики *(примыкание к участку, расстояние до автомобильной дороги федерального/регионального/местного значения)*	1,1 км до федеральной автомобильной дороги р256 «Чуйский тракт»

Контактная информация

Собственник земельного участка/площадки	
Наименование, юридический адрес	Администрация Искитимского района 633209,Новосибирская область, г.Искитим, ул. Семипалатинская, 44
Контактное лицо, Ф.И.О. и должность	Храмцова Любовь Ивановна – начальник

руководителя, телефон, факс, e-mail	управление по имуществу и земельным отношениям администрации района, т. 8(38343) 79-955, e-mail:hramcova-zemlia@mail.ru

Анкета инвестиционной площадки №11

География площадки

Место расположения *(адрес)*	р.п.Линево
Численность населенного пункта (человек)	17 422 (р.п.Линево)
Площадь земельного участка *(га)*	3,6
Удаленность от ближайшей грузовой станции *(название, км), железнодорожной станции (название, км)*	о.п.Койниха, 0,9 км
Удаленность от ближайшего аэропорта *(название, км)*	Толмачево, 90 км
Близлежащие объекты *(жилая застройка, промышленные и сельскохозяйственные предприятия с указанием их специализации)*	Застроенная часть населенного пункта р.п.Линево, Эл 6 Новосибирск (производство углеграфитовой продукции)

Основные характеристики площадки

Кадастровый номер *(при наличии)*	54:07:020109:9
Межевание земельного участка *(проведено или нет)*	да
Категория земель *(с/х назначения, земли поселения и т.д.)*	Земли промышленности
Наличие на участке построек/ограждений (зданий, сооружений и пр., их состояние, площадь, потенциально возможное использование и прочие характеристики)	Объекты отсутствуют
Глубина залегания грунтовых вод *(м)*	Необходимо бурение почвы для установления залегания глубины грунтовых вод (водоносных горизонтов)

Обеспеченность инженерной и транспортной инфраструктурой

Вид инфраструктуры	Предварительные технические условия (максимальные объемы ресурсов, виды и т.д.)
Водоснабжение	Подведено к площадке, ресурсоснабжающая организация МУП«РКЦ р.п.Линево»
Канализация	Подведена к площадке, ресурсоснабжающая организация МУП«РКЦ р.п.Линево»
Электроснабжение	Подведено к площадке, ресурсоснабжающая организация АО «РЭС»
Теплоснабжение	Подведено к площадке, ресурсоснабжающая организация МУП«РКЦ р.п.Линево»
Газоснабжение	Подведено к площадке, ООО «Газпром», газораспределение г.Томск
Подъездные пути, их характеристики *(примыкание к участку, расстояние до автомобильной дороги*	3 км до автомобильной дороги местного значения

федерального/регионального/местного значения)	

Контактная информация

Собственник земельного участка/площадки	
Наименование, юридический адрес	Администрация р.п.Линево Искитимского района Новосибирской области, 633216, Новосибирская область, Искитимский район, р.п.Линево, ул.Листвянская, 1
Контактное лицо, Ф.И.О. и должность руководителя, телефон, факс, e-mail	Грушевой Дмитрий Анатольевич – глава р.п.Линево тел. 8(38343) 31-217; e-mail: linevoadm@mail.ru

Анкета инвестиционной площадки №12

География площадки

Место расположения *(адрес)*	р.п.Линево
Численность населенного пункта (человек)	17 422 (р.п.Линево)
Площадь земельного участка *(га)*	4,09
Удаленность от ближайшей грузовой станции *(название, км), железнодорожной станции (название, км)*	о.п.Койниха, 0,9 км
Удаленность от ближайшего аэропорта *(название, км)*	Толмачево, 90 км
Близлежащие объекты *(жилая застройка, промышленные и сельскохозяйственные предприятия с указанием их специализации)*	Застроенная часть населенного пункта р.п.Линево, Эл 6 Новосибирск (производство углеграфитовой продукции)

Основные характеристики площадки

Кадастровый номер *(при наличии)*	54:07:020109:16
Межевание земельного участка *(проведено или нет)*	да
Категория земель *(с/х назначения, земли поселения и т.д.)*	Земли промышленности
Наличие на участке построек/ограждений (зданий, сооружений и пр., их состояние, площадь, потенциально возможное использование и прочие характеристики)	Объекты отсутствуют
Глубина залегания грунтовых вод *(м)*	Необходимо бурение почвы для установления залегания глубины грунтовых вод (водоносных горизонтов)

Обеспеченность инженерной и транспортной инфраструктурой

Вид инфраструктуры	Предварительные технические условия (максимальные объемы ресурсов, виды и т.д.)
Водоснабжение	Подведено к площадке, ресурсоснабжающая организация МУП«РКЦ р.п.Линево»
Канализация	Подведена к площадке, ресурсоснабжающая организация МУП«РКЦ р.п.Линево»
Электроснабжение	Подведено к площадке, ресурсоснабжающая организация АО «РЭС»

Теплоснабжение	Подведено к площадке, ресурсоснабжающая организация МУП«РКЦ р.п.Линево»
Газоснабжение	Подведено к площадке, ООО «Газпром», газораспределение г.Томск
Подъездные пути, их характеристики *(примыкание к участку, расстояние до автомобильной дороги федерального/регионального/местного значения)*	3 км до автомобильной дороги местного значения

Контактная информация

Собственник земельного участка/площадки	
Наименование, юридический адрес	Администрация р.п.Линево Искитимского района Новосибирской области, 633216, Новосибирская область, Искитимский район, р.п.Линево, ул.Листвянская, 1
Контактное лицо, Ф.И.О. и должность руководителя, телефон, факс, e-mail	Грушевой Дмитрий Анатольевич – глава р.п.Линево тел. 8(38343) 31-217; e-mail: linevoadm@mail.ru

Анкета инвестиционной площадки №13

География площадки

Место расположения *(адрес)*	р.п.Линево
Численность населенного пункта (человек)	17 422 (р.п.Линево)
Площадь земельного участка *(га)*	4,11
Удаленность от ближайшей грузовой станции *(название, км), железнодорожной станции (название, км)*	о.п.Койниха, 0,9 км
Удаленность от ближайшего аэропорта *(название, км)*	Толмачево, 90 км
Близлежащие объекты *(жилая застройка, промышленные и сельскохозяйственные предприятия с указанием их специализации)*	Застроенная часть населенного пункта р.п.Линево, Эл 6 Новосибирск (производство углеграфитовой продукции)

Основные характеристики площадки

Кадастровый номер *(при наличии)*	54:07:020109:15
Межевание земельного участка *(проведено или нет)*	да
Категория земель *(с/х назначения, земли поселения и т.д.)*	Земли промышленности
Наличие на участке построек/ограждений (зданий, сооружений и пр., их состояние, площадь, потенциально возможное использование и прочие характеристики)	Объекты отсутствуют
Глубина залегания грунтовых вод *(м)*	Необходимо бурение почвы для установления залегания глубины грунтовых вод (водоносных горизонтов)

Обеспеченность инженерной и транспортной инфраструктурой

Вид инфраструктуры	Предварительные технические условия (максимальные объемы ресурсов, виды и т.д.)
Водоснабжение	Подведено к площадке,

	ресурсоснабжающая организация МУП«РКЦ р.п.Линево»
Канализация	Подведена к площадке, ресурсоснабжающая организация МУП«РКЦ р.п.Линево»
Электроснабжение	Подведено к площадке, ресурсоснабжающая организация АО «РЭС»
Теплоснабжение	Подведено к площадке, ресурсоснабжающая организация МУП«РКЦ р.п.Линево»
Газоснабжение	Подведено к площадке, ООО «Газпром», газораспределение г.Томск
Подъездные пути, их характеристики *(примыкание к участку, расстояние до автомобильной дороги федерального/регионального/местного значения)*	3 км до автомобильной дороги местного значения

Контактная информация

Собственник земельного участка/площадки	
Наименование, юридический адрес	Администрация р.п.Линево Искитимского района Новосибирской области, 633216, Новосибирская область, Искитимский район, р.п.Линево, ул.Листвянская, 1
Контактное лицо, Ф.И.О. и должность руководителя, телефон, факс, e-mail	Грушевой Дмитрий Анатольевич – глава р.п.Линево тел. 8(38343) 31-217; e-mail: linevoadm@mail.ru

Анкета инвестиционной площадки №14

География площадки

Место расположения *(адрес)*	р.п.Линево
Численность населенного пункта (человек)	17 422 (р.п.Линево)
Площадь земельного участка *(га)*	2,05
Удаленность от ближайшей грузовой станции *(название, км), железнодорожной станции (название, км)*	о.п.Койниха, 0,9 км
Удаленность от ближайшего аэропорта *(название, км)*	Толмачево, 90 км
Близлежащие объекты *(жилая застройка, промышленные и сельскохозяйственные предприятия с указанием их специализации)*	Застроенная часть населенного пункта р.п.Линево, Эл 6 Новосибирск (производство углеграфитовой продукции)

Основные характеристики площадки

Кадастровый номер *(при наличии)*	54:07:020109:14
Межевание земельного участка *(проведено или нет)*	да
Категория земель *(с/х назначения, земли поселения и т.д.)*	Земли промышленности
Наличие на участке построек/ограждений (зданий, сооружений и пр., их состояние, площадь, потенциально возможное использование и прочие характеристики)	Объекты отсутствуют

Глубина залегания грунтовых вод *(м)*	Необходимо бурение почвы для установления залегания глубины грунтовых вод (водоносных горизонтов)

Обеспеченность инженерной и транспортной инфраструктурой

Вид инфраструктуры	Предварительные технические условия (максимальные объемы ресурсов, виды и т.д.)
Водоснабжение	Подведено к площадке, ресурсоснабжающая организация МУП«РКЦ р.п.Линево»
Канализация	Подведена к площадке, ресурсоснабжающая организация МУП«РКЦ р.п.Линево»
Электроснабжение	Подведено к площадке, ресурсоснабжающая организация АО «РЭС»
Теплоснабжение	Подведено к площадке, ресурсоснабжающая организация МУП«РКЦ р.п.Линево»
Газоснабжение	Подведено к площадке, ООО «Газпром», газораспределение г.Томск
Подъездные пути, их характеристики *(примыкание к участку, расстояние до автомобильной дороги федерального/регионального/местного значения)*	3 км до автомобильной дороги местного значения

Контактная информация

Собственник земельного участка/площадки	
Наименование, юридический адрес	Администрация р.п.Линево Искитимского района Новосибирской области, 633216, Новосибирская область, Искитимский район, р.п.Линево, ул.Листвянская, 1
Контактное лицо, Ф.И.О. и должность руководителя, телефон, факс, e-mail	Грушевой Дмитрий Анатольевич – глава р.п.Линево тел. 8(38343) 31-217; e-mail: linevoadm@mail.ru

8.7. Нормативные правовые акты, принятые в 2022 году и регулирующие инвестиционную деятельность на муниципальном уровне

Наименование акта	**Реквизиты**
«О внесении изменений в постановление администрации Искитимского района от 07.10.2016 №1139 «Об утверждении Перечня имущества, находящегося в муниципальной собственности Искитимского района Новосибирской области, свободного от прав третьих лиц (за исключением права хозяйственного ведения, права оперативного управления, а также имущественных прав субъектов малого и среднего предпринимательства, и физических лиц, не являющихся индивидуальными предпринимателями и применяющих специальный налоговый режим «Налог на профессиональный доход»)»	от 19.01.2022 №24
«О внесении изменений в постановление администрации Искитимского	от 05.03.2022

района от 06.12.2021 №1277 «Об установлении границ, прилегающих к многоквартирным домам, отдельным организациям и (или) объектам территорий, на которых не допускается розничная продажа алкогольной продукции и розничная продажа алкогольной продукции при оказании услуг общественного питания на территории Искитимского района Новосибирской области»	№171
«О введении временного ограничения движения транспортных средств на участке км 4+733 – км 2+833 автомобильной дороги местного значения «г.Бердск-Сосновка» в Искитимском районе Новосибирской области»	от 07.04.2022 №303
«Об отмене временного ограничения движения транспортных средств в Искитимском районе Новосибирской области»	от 15.06.2022 №597
«Об утверждении Порядка предоставления субсидии перевозчикам, осуществляющим пассажирские перевозки по маршрутам регулярного сообщения на территории Искитимского района Новосибирской области»	от 20.06.2020 №615
«О внесении изменений в Порядок предоставления Субсидий юридическим лицам-организациям коммунального комплекса, осуществляющих деятельность на территории Искитимского района Новосибирской области по теплоснабжению, водоснабжению, водоотведению, утвержденный постановлением администрации Искитимского района Новосибирской области от 08.09.2021 № 951 «Об утверждении Порядка предоставления Субсидий юридическим лицам-организациям коммунального комплекса, осуществляющих деятельность на территории Искитимского района Новосибирской области по теплоснабжению, водоснабжению, водоотведению»	от 22.07.2022 №753
« Об утверждении схемы расположения рекламных конструкций на территории Искитимского района Новосибирской области»	от 03.10.2022 №988
«О внесении изменений в муниципальную программу «Повышение инвестиционной привлекательности Искитимского района», утвержденную постановлением администрации района от 31.10.2018 №1139»	от 18.10.2022 №1039
«О внесении изменений в муниципальную программу «Развитие малого и среднего предпринимательства в Искитимском районе», утвержденную постановлением администрации района от 28.10.2019 № 1198»	от 18.10.2022 №1040
«Об утверждении административного регламента предоставления муниципальной услуги «Выдача разрешения на строительство объекта капитального строительства (в том числе внесение изменений в разрешение на строительство объекта капитального строительства и внесение изменений в разрешение на строительство объекта капитального строительства в связи с продлением срока такого разрешения» на территории Искитимского района Новосибирской области»	от 25.10.2022 №1073
«Об утверждении административного регламента предоставления муниципальной услуги «Выдача градостроительного плана земельного участка» на территории Искитимского района Новосибирской области»	от 25.10.2022 №1074
«Об утверждении административного регламента предоставления муниципальной услуги по выдаче разрешений на установку и эксплуатацию рекламных конструкций, аннулированию таких разрешений на территории Искитимского района Новосибирской области»	от 25.10.2022 №1075
«Об утверждении административного регламента предоставления муниципальной услуги «Направление уведомления о планируемом сносе объекта капитального строительства и уведомления о завершении сноса объекта капитального строительства» на территории Искитимского района Новосибирской области»	от 09.11.2022 №1137
«О внесении изменений в административный регламент предоставления	от 30.11.2022

муниципальной услуги по выдаче разрешения на использование земель или земельных участков без предоставления земельных участков и установления сервитута, публичного сервитута, утверждённый постановлением администрации Искитимского района Новосибирской области от 24.10.2016 №1199»	№1217
«О внесении изменений в Порядок предоставления Субсидий юридическим лицам-организациям коммунального комплекса, осуществляющих деятельность на территории Искитимского района Новосибирской области по теплоснабжению, водоснабжению, водоотведению», утвержденный постановлением администрации Искитимского района Новосибирской области от 08.09.2021 № 951»	от 13.12.2022 №1288
«Об утверждении административного регламента предоставления муниципальной услуги «Выдача разрешения на ввод объекта в эксплуатацию»	от 16.12.2022 №1300
«О внесении изменений в документ планирования регулярных перевозок пассажиров и багажа автомобильным транспортом по маршрутам на территории Искитимского района Новосибирской области, утвержденный постановлением администрации района от 15.12.2020 № 1244»	от 27.12.2022 №1344

8.8. Взаимодействие с инвесторами

Для активизации работы с инвесторами, направленной на снижение административных барьеров, максимальное ускорение содействия в получении необходимой информации и документации в максимально короткие сроки, в целях обеспечения инвесторов, осуществляющих инвестиционную деятельность на территории Искитимского района, создан канал прямой связи.

Порядок организации и работы канала прямой связи с инвесторами, утвержденный Постановлением от 13.10.2014 № 2502 «Об организации канала прямой связи с инвесторами», устанавливает требования к организации работы при рассмотрении обращений инвесторов по вопросам осуществления инвестиционной деятельности на территории Искитимского района, поступающих на официальный сайт администрации Искитимского района www.iskitimr.nso.ru (раздел «Инвестиции – Канал прямой связи для инвесторов»).

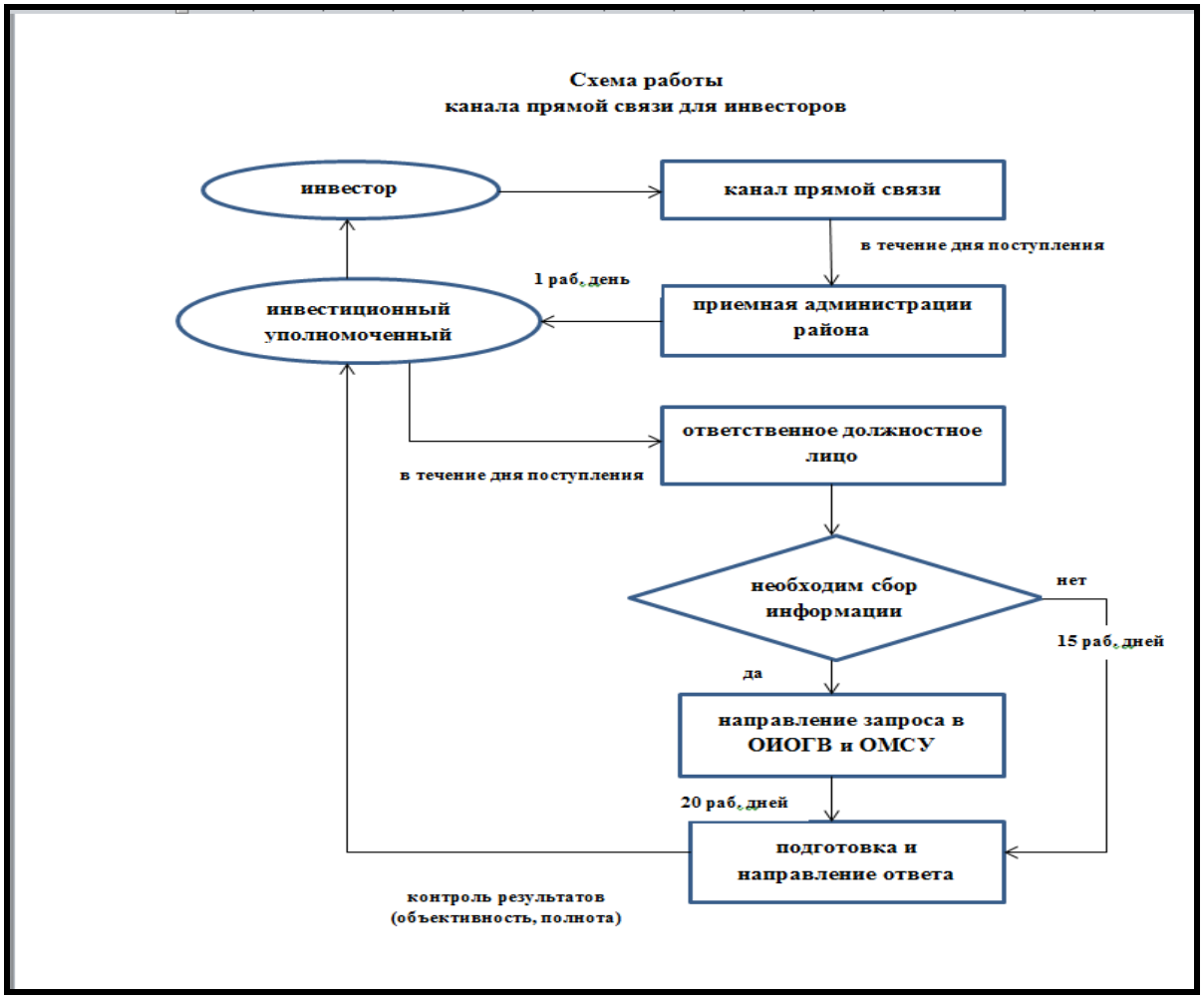

Оказание содействия хозяйствующим субъектам в реализации инвестиционных проектов с органами местного самоуправления Искитимского района определено порядком осуществления полномочий, утвержденных положением об инвестиционном уполномоченном Искитимского района Новосибирской области.

С целью создания условий для привлечения инвестиций в приоритетные направления социально-экономического развития Искитимского района реализуются муниципальные программы:

- «Повышение инвестиционной привлекательности Искитимского района»;
- «Развитие малого и среднего предпринимательства в Искитимском районе».

8.9. Истории успеха реализации инвестиционных проектов на территории муниципального района

66% от общего объема инвестиций – инвестиции промышленных предприятий, из них 93,6% направлено на развитие предприятий добывающей промышленности.

Угледобывающие предприятия АО «Разрез Колыванский» и ООО «Разрез Восточный» стремятся вкладывать инвестиции в природопользование, охрану окружающей среды и социальное развитие территории района. Основные принципы их развития: внедрение наилучших доступных технологий для эффективного и ответственного природопользования, минимизация негативного воздействия на окружающую среду, сохранение и восстановление целостности экосистем, партнерские отношения с органами власти и обществом.

Предприятием Эл 6 Новосибирск завершено строительство печи графитации №1 третьей секции, рост производительности печного агрегата обеспечен за счет увеличения ширины керна. Начаты работы по строительству печи обжига №7 с увеличением проектной производительности с 12 до 24 тысяч тонн в год по обожженной продукции. Завершено

строительство производственного участка по выпуску нового вида продукции – гранулированного углесодержащего материала. Проведены работы по модернизации автоматической линии механической обработки электродной продукции.

ООО «Компания Металл Профиль Восток» установлена линия по производству профнастила С-10, позволяющая с идеальным качеством профилировать металл толщиной до 0,7 мм, а именно профлист из оцинкованного металла, в том числе с полимерным покрытием. Производительность линии составляет 300 кв. м в час.

21,9% от общего объема инвестиций – инвестиции организаций сельского хозяйства, объем государственной поддержки составил 167,6 млн. рублей.

ООО Птицефабрика «Улыбино» освоено с начала реализации своего инвестиционного проекта 5,2 млрд. рублей. Создано 430 новых рабочих мест. В 2022 году введен в эксплуатацию птичник родительского стада. Всего в производстве задействованы 7 птичников родительского стада, 3 птичника ремонтного молодняка и 26 птичников для откорма птицы. Выращено 3,1 млн. голов утки, произведено 10,2 тыс. тонн мясопродуктов (рост по сравнению с 2021 годом в 1,6 раза). Реализация продукции осуществляется не только на территории Российской Федерации, но в Казахстан, Армению, Беларусь и Азербайджан.

ООО «Маслов» начата реализация проекта «Строительство производственного комплекса по переработке масличных культур (лен, рапс)». Проведены изыскательские работы, спроектированы объекты. Заключены предварительные соглашения с поставщиками оборудования. Планируемый объем инвестиций составит 3,7 млрд. рублей.

АО «Новосибирская птицефабрика» велась реализация 6-ти крупных инвестиционных проектов на общую сумму 1 418 млн. рублей, в 2022 году завершен проект по строительству очистных сооружений.

ОАО «Преображенское» в 2022 году завершена реконструкция коровников на 230 голов, продолжен ремонт силосных траншей и доильного зала «Елочка» на 1200 голов. Объем инвестиций 3-х инвестиционных проектов составил 5,6 млн. рублей, с начала реализации освоено 33,8 млн. рублей.

АО «Агрофирма «Лебедевская» установлено оборудование для промышленной маркировки молочной продукции, приобретена техника и оборудование на общую сумму 28,9 млн. рублей.

9. Контактная информация

Инвестиционный уполномоченный по муниципальному району			
Ф.И.О	Должность	Контактная информация (адрес, телефон, e-mail)	
Безденежный Борис Валерьевич	Первый заместитель главы администрации района	8(38343) 2-40-44, e-mail: bezdbv@sibmail.ru	